

TORRE HÁBITAT CENTER.
AV. WINSTON CHURCHILL
Ens. Piantini
19 LOCALES COMERCIALES
Informe No. 11323-M

INFORME DE TASACIÓN
Solicitante
Sr. Orlando López Veloz



SISTEMAS & INGENIERÍA, S.R.L.
Santo Domingo
Diciembre 2023

TABLA DE CONTENIDO

Carta de Tramitación.

Identificación de la Propiedad.

Propósito del Avalúo

Uso Intencional de la Valuación

Tipo de Informe

Derechos de la Propiedad

Definición Valor de Mercado

Fecha del Avalúo

Resumen Ejecutivo

Antecedentes y Alcance del Avalúo. Data y Hechos Relevantes.

Descripción Legal

Descripción de la Propiedad y el Entorno

Mejor y Más Alto Uso.

Mejor y Más Alto Uso. Propiedad Sujeto.

Estimación de la Opinión del Valor.

Conciliación del Valor.

Suposiciones y Consideraciones Generales

Certificación del Valor.

Resumée.

Anexo

Fotografías.

Documentación Legal y Planos.

SISTEMAS & INGENIERÍA, S.R.L.

Apartado No. 748-2, D. N., Tel. 809-368-2231, 809-563-8452, 809-549-3949
 sicxatejada@gmail.com

Diciembre 14, 2023

Señor

Orlando López Veloz

Gerente de Administración y Estructuración Fideicomisos de Inversión
 Fiduciaria Universal
 Santo Domingo, D. N.

Distinguido señor López:

Atendiendo a la asignación valuatoria que nos hiciera para la propiedad más abajo descrita, cortésmente le estamos remitiendo nuestro Informe con los resultados del proceso correspondiente.

Para cualquier referencia presente o futura, el Informe está codificado dentro de nuestro sistema de control de documentos con el No. 11323-M y corresponde al avalúo de fecha diciembre 05, 2023.

La propiedad valuada consiste en 19 locales comerciales de la Torre Hábitat Center, que totalizan un área neta alquilable de 7,759.85 m², ubicada en la Av. Winston Churchill esquina calle Paseo de Los Locutores, en el sector de Piantini, en Santo Domingo, D. N.

A nuestro mejor entender y saber, el contenido de este informe es verídico y correcto, y el valor presentado es independiente de los honorarios a cobrar. Ni quien suscribe, ni empleado alguno tiene interés financiero por la propiedad.

Por lo anterior, es nuestra conclusión que la opinión del Valor de Mercado de la propiedad, para la fecha efectiva de este avalúo, está alrededor de:

38,300,000.00 USD

La propiedad arriba mencionada fue inspeccionada físicamente, valuada como un todo, y como derecho del tipo interés parcial ("partial interest"), ya que el derecho de uso ha sido transferido por contrato a terceros, sujeto a suposiciones y consideraciones generales, que están señaladas en este informe

A su atención,

José I. Tejada, B.S.I.E.¹

TASADOR ITADO 198²

RT 01³

ASA 034059⁴

AI No. 397328⁵

UPAV No. 230⁶



¹ B.S.I.E. : Bachillerato en Ciencia de Ingeniería Industrial
² ITADO : Instituto de Tasadores Dominicanos
³ RT : Registro de Tasadores de la Superintendencia de Seguros
⁴ ASA : "Candidate for Designation, American Society of Appraisers".
⁵ AI : "Candidate for Designation, Appraisal Institute".
⁶ UPAV : Unión Panamericana de Asociaciones de Valuación

IDENTIFICACIÓN DE LA PROPIEDAD.

UBICACIÓN	DESCRIPCIÓN		
Av. Winston Churchill esquina calle Paseo de Los Locutores, en el Ens. Piantini, en Santo Domingo, D. N.	19 locales comerciales ubicados en la Torre Hábitat Center que totalizan un área neta alquilable de 7,759.85 m2, detallados a continuación:		
	No.	DESCRIPCIÓN	Local No. ÁREA NETA DE ALQUILER (m2) (según contratos)
	1	Sucursal Banco Popular	L101 444.08
	2	Inversiones VEV	L 103 72.00
	3	Local corporativo, para oficinas	L 201 (208) 670.17
	4	Local comercial	202-B1 119.43
	5	Local comercial	202-B2 90.00
	6	Local comercial	202-C 128.94
	7	Local comercial	202-D 114.32
	8	Local comercial	202-E 60.45
	9	Local comercial	202-F 295.35
	10	Local corporativo para oficinas	L401 705.77
	11	Local corporativo para oficinas	L501 705.70
	12	Local corporativo para oficinas	L601 705.77
	13	Local corporativo para oficinas	L701 514.77
	14	Local corporativo para oficinas	L801 705.70
	15	Local corporativo para oficinas	L901 705.70
	16	Local corporativo para oficinas	L1001 355.70
	17	Local corporativo para oficinas	L1002 350.00
	18	Local corporativo para oficinas	L1101 508.00
19	Local corporativo para oficinas	L1201 508.00	
	TOTAL (m2)	7,759.85	

PROPÓSITO DEL AVALÚO

El propósito de esta valuación es estimar la Opinión del Valor de Mercado de 19 locales comerciales de la Torre Hábitat Center, que totalizan un área neta alquilable de 7,759.85 m², ubicada en la Av. Winston Churchill esquina calle Paseo de Los Locutores, en el sector de Piantini, en Santo Domingo, D. N., considerados como derecho del tipo interés parcial y para la fecha de diciembre 05 del 2023, (desconocemos si tiene algún gravamen o impedimento de uso u operación).

Por la realidad actual de la propiedad que está en arrendamiento, hemos considerado los derechos del tipo parcial.

USO INTENCIONAL DE LA VALUACIÓN

El uso de este informe será para cumplir con la Superintendencia del Mercado de Valores (SIMV) y su normativa de tiempo para las revisiones y/o actualizaciones de las propiedades bajo fideicomiso.

TIPO DE INFORME

Por la naturaleza del uso esperado, el resultado del Valor se presenta en un informe del Tipo Narrativo.

DERECHOS DE LA PROPIEDAD

Los derechos de la propiedad siendo evaluada son del tipo interés parcial (“partial interest”), ya que el derecho de uso ha sido transferido, por contrato a terceros.

Como su nombre lo indica es principalmente un derecho de uso de la propiedad bajo un contrato de arrendamiento o alquiler donde el inquilino puede desarrollar actividades de negocios o no especificadas en el mismo.

Con este derecho el inquilino puede usar y hacer beneficio de ese uso, pero no dispone del resto de derechos como vender, donar, entre otros.

DEFINICIÓN DE VALOR DE MERCADO.

El Valor Justo de Mercado, tal como lo hemos aplicado en este avalúo lo definimos como sigue:

Es la cantidad estimada expresada en términos de dinero (DOP/USD) que puede razonablemente esperarse por la propiedad en intercambio entre un comprador y un vendedor que actúen de libre voluntad, sin presión de ninguna especie, dentro de un tiempo razonable en el cual, tanto el comprador como el vendedor tengan conocimiento pleno de todos los usos presentes.

FECHA DEL AVALÚO

Diciembre 05, 2023.

RESUMEN EJECUTIVO

Es nuestra conclusión que la opinión del Valor de Mercado que podemos presentar para la referida propiedad para la fecha efectiva de este avalúo está alrededor de:

Valor de Mercado: 38,300,000.00 USD

Son Treinta y Ocho Millones Trescientos Mil dólares con 00/100 moneda estadounidense.

En Santo Domingo, D. N., a los catorce (14) días del mes de diciembre del año dos mil veintitrés (2023), que es la fecha en que se está remitiendo este informe como se especifica en la carta de tramitación.

**ANTECEDENTES Y ALCANCE DE LA VALUACIÓN.
DATA Y HECHOS RELEVANTES.**

Hemos recibido de la Fiduciaria Universal, en la persona de su ejecutivo el señor Orlando López Veloz, la asignación de realizar el avalúo de la propiedad más abajo descrita con el propósito de estimar el valor de mercado de la misma, para la fecha en que fue realizado.

La propiedad valuada consiste en 19 locales comerciales que totalizan un área neta alquilable de 7,759.85 m2, ubicados en la Torre Hábitat Center, detallados a continuación:

No.	DESCRIPCIÓN	ÁREA NETA DE ALQUILER (m2) (según contratos)
1	Sucursal Banco Popular	444.08
2	Inversiones VEV	72.00
3	Local corporativo, para oficinas	670.17
4	Local comercial	119.43
5	Local comercial	90.00
6	Local comercial	128.94
7	Local comercial	114.32
8	Local comercial	60.45
9	Local comercial	295.35
10	Local corporativo para oficinas	705.77
11	Local corporativo para oficinas	705.70
12	Local corporativo para oficinas	705.77
13	Local corporativo para oficinas	514.77
14	Local corporativo para oficinas	705.70
15	Local corporativo para oficinas	705.70
16	Local corporativo para oficinas	355.70
17	Local corporativo para oficinas	350.00
18	Local corporativo para oficinas	508.00
19	Local corporativo para oficinas	508.00
	TOTAL (m2)	7,759.85

En la parte de este informe correspondiente a la Documentación Legal, estamos presentando de manera tabulada una relación de los Certificados de Título.

Es importante señalar que el edificio Torre Hábitat Center pertenece a 3 empresas. Una de ellas es el Fideicomiso de Oferta Pública de Valores Inmobiliarios de Renta Variables Hábitat Center 04-FU, la segunda son los desarrolladores del Hotel Hyatt y el tercer propietario es Inversiones VEV, SRL.

El local L202, situado en el sector comercial e identificado como sector propio SP-01-02-002, fue sometido a un proceso de subdivisión y deslinde. Este local tenía un área titulada de 1,048.59 m2.

Fue subdividido en los siguientes 6 locales:

No.	UNIDAD FUNCIONAL/ DESIGNACIÓN CATASTRAL	SECTOR PROPIO NO.	ÁREA (m2)
1	4004411097180: 202-A	SP-01-02-002	127.97
2	4004411097180: 202-B	SP-01-02-003	209.44
3	4004411097180: 202-C	SP-01-02-004	128.94
4	4004411097180: 202-D	SP-01-02-005	114.32
5	4004411097180: 202-E	SP-01-02-006	99.70
6	4004411097180: 202-F	SP-01-02-007	256.04

Luego de esta subdivisión, el local 202 A, se vendió a los desarrolladores del Hotel Hyatt.

Para la operación del Hotel Hyatt, los pasillos que unen el bloque corporativo situado al oeste, con el bloque empresarial donde estará el hotel, situado al este, serán modificados, estos trabajos se realizarán a principios del año 2023.

La alteración de la distribución (“layout”) consistirá en levantar un muro para separar la movilidad o flujo de personas entre ambos bloques. Dicho muro se construirá desde el 4to nivel, hasta el 11vo nivel. Por tal razón se modificará la puerta de acceso del baño de damas en cada piso intervenido.

Dejamos constancia que ese cambio, permitirá que el Hotel disponga de **“uso exclusivo”** tres ascensores, dos para pasajeros y el otro de carga.

Como parte del proceso valuatorio, en la definición del problema de tasación, acotamos que, el uso que se le dará a este informe será para cumplir con la Superintendencia del Mercado de Valores (SIMV) y su normativa de tiempo para las revisiones y/o actualizaciones de las propiedades bajo fideicomiso.

Realmente es significativo el plan de mercadeo que tiene la propiedad Sujeto. Esto así, porque en pocos meses aumentó la cantidad de contratos, o en lenguaje de tasación la tasa de absorción del proyecto.

De manera explícita y como objeto de revisión, este informe está preparado lo más acorde con la normativa vigente en la Republica Dominicana que es el Reglamento de Evaluación de Activos, fiscalizado por la Superintendencia de Bancos y emitida por la Junta Monetaria dentro del Banco Central de la República Dominicana.

Y cuando decimos lo más acorde es porque el mismo dice que las tasaciones deben hacerse cumpliendo con las normas internacionales de valuación.

En nuestro caso estamos entrenados principalmente en USPAP (“Uniform Standards of Professional Appraisal Practice”) de Estados Unidos de Norteamérica, promulgadas por “The Appraisal Foundation” y las IVS (“International Valuation Standards”) del IVSC (“International Valuation Standards Council”), incorporada en EEUU y con oficinas principales en Londres.

Para la estimación de la opinión del valor de mercado, tenemos la disponibilidad de tres enfoques de valuación, que son los siguientes:

1. Enfoque del Costo
2. Enfoque de Ventas Comparables
3. Enfoque de Capitalización del Ingreso.

El Enfoque del Costo se fundamenta en el Principio Económico de Sustitución: Un comprador prudente bien informado no pagará por una propiedad más que el costo de reproducir un sustituto de la misma con igual deseabilidad que en el mercado y las mismas utilidades.

El Enfoque de Ventas Comparables está basado también en el Principio de Sustitución. Este enfoque es más útil cuando cierto número de propiedades similares han sido vendidas o están siendo ofertadas en el mercado de la propiedad Sujeto.

Al aplicar este enfoque podemos obtener una indicación de valor al ajustar las ventas de acuerdo con sus diferencias con el Sujeto. Se obtiene un rango de valores en el cual el valor de la propiedad tasándose estará incluido.

Los ajustes a esas comparables los podemos hacer tanto de forma cuantitativa como cualitativa. Ajustes en cantidad de dinero o en porcentajes son aplicados a las ventas reales u ofertas existentes en el mercado hasta alcanzar una indicación de valor para la propiedad Sujeto.

Enfoque de Capitalización del Ingreso está basado en el principio de anticipación, en pocas palabras es el valor presente de un flujo de caja a futuro. Este método sería el de capitalización por rendimientos.

El otro método, que es el de capitalización directa, consiste en calcular el ingreso neto o renta que dejará el próximo año, como beneficio neto, la explotación comercial de la propiedad. Y el valor se obtendrá al dividir ese ingreso neto de un año sobre una tasa de capitalización.

Podemos acotar que la propiedad inmobiliaria está dividida en 5 segmentos y cada segmento tiene uno o dos métodos de mayor aplicabilidad, dependiendo de la edad del mismo.

En nuestro caso caemos en el segmento comercial de oficinas y con la particularidad que ha sido realizado para el arrendamiento. Por lo tanto el enfoque mandatorio es el de Capitalización de Ingresos.

Por lo anterior y a solicitud del cliente para fines de esta tasación solo estamos aplicando el Enfoque de Capitalización del Ingreso por rendimientos mediante “Flujo de Caja”, con la data de los contratos.

ANÁLISIS DEL MERCADO. EDIFICIOS DE OFICINA EN REPÚBLICA DOMINICANA.

En la República Dominicana, la actividad de construir edificios de oficinas en lo que hoy se identifica como el polígono central, tendría sus inicios con el Edificio La Cumbre en la Av. Tiradentes y su principal mercado fue el de venta. A nuestro entender el primer edificio orientado al mercado de alquiler habría sido el Caribálico que fue construido principalmente para albergar las oficinas de una compañía internacional aseguradora, la "American International Underwriting". Le seguiría el Edificio Lama en la Av. Winston Churchill y el de Plaza Paraíso.

Luego vino el desarrollo de plazas comerciales, todas desarrolladas para la venta de locales, hasta llegar a la Torre Acrópolis que estuvo en ese mismo mercado de ventas de espacios, hasta de 1,550.00 metros cuadrados en un solo piso.

Entre la data de Acrópolis y la Torre de Blue Mall, cuando el segmento comercial del mercado inmobiliario se orientaba a la venta de espacios, inició el Consorcio Málaga, construyendo edificios completos de un tamaño total entre los 1,000 a 2,000 metros cuadrados de área neta de oficina, orientados exclusivamente para el alquiler. Hoy la edificación Málaga tiene nicho propio y personalidad arquitectónica muy propia utilizando elementos de edificios comerciales denominados como torres.

Después de Blue Mall, que se importó con modalidad de rentas, hasta ese momento desconocidas en el mercado nacional, ha aumentado la frecuencia de invertir en ese renglón para alquiler.

La mayoría de los edificios de oficinas, en aquel entonces eran de uso exclusivo de sus propietarios o para la venta de espacios y otras veces, quizás, cedían en alquiler a alguna otra empresa.

Actualmente existe un mercado de renta de espacios donde se desarrollan Fondos de Inversión inmobiliarios para adquirir propiedades cuyos derechos son cedidos a terceros, con el propósito de generar ingresos con el arrendamiento de éstos.

Un ejemplo es el caso de Excel Fondos, que en el 2017 adquirió una edificación de cinco niveles, con un área 16,332 m² de construcción, compuesta por un edificio de oficinas de 7,310 m² y 9,022 m² de parqueos, y está ubicada en la Av. J. F. Kennedy casi esquina Av. Tiradentes. Esta propiedad está actualmente arrendada a la empresa ARS Humano.

Como podemos apreciar es constante en el mercado de renta de los espacios y el desarrollo de Fondos de Inversión inmobiliarios, para adquirir propiedades cuyos derechos serán cedidos a terceros, con el propósito de generar ingresos con el arriendo de éstos.

En el polígono central se han desarrollado varios proyectos de edificaciones para uso comercial de oficina, mixtos oficina/residencias, estos iniciaron la construcción antes de la pandemia o a mediados del año 2021, dentro de estos proyectos podemos mencionar los siguientes:

- **Torre Roberto Pastoriza**, ubicada en la Av. Roberto Pastoriza #358, entre la Av. Abraham Lincoln y la C/Federico Geraldino. Este proyecto es de 12 niveles de oficinas, con áreas para renta desde 77 m² a 480 m² por nivel y 186 parqueos. La construcción culminó a mediados del año 2021.
- **World Trade Center Santo Domingo**, ubicada en la Av. Winston Churchill, el cual consiste en dos torres empresariales bajo la marca WTC y dos torres de apartahotel con los nombres BlueMall Luxury Suites y BlueMall Luxury Residences. Los locales tendrán un área desde 129 m² hasta 792 m². Actualmente se encuentra en obra gris.
- **Torre Altri-Tempi**, localizada en la Av. Roberto Pastoriza, este proyecto tiene un total de 7,986 m² de construcción, en 6 niveles y un “rooftop”. En el primer nivel tiene un “Show Room” de la empresa Altri Tempì. La construcción culminó a mediados del año 2021.

Por lo anterior, al momento de la reconciliación del valor dentro del proceso de valuación, podemos ponderar de manera positiva los resultados del Enfoque del Ingreso por la cantidad de información que podemos manejar y/o extraer del mercado para su aplicación.

El aspecto más importante del párrafo anterior lo representa el mismo Sujeto que en unos seis meses aumentó la ocupación, generando ingresos por el orden del medio millón de dólares mensuales, lo que justifica el aumento de la opinión del valor de mercado por la renta.

En algunos países como Estados Unidos de Norteamérica, la clasificación de los edificios de oficinas cae en tres distintas categorías:

- Clase A
- Clase B
- Clase C

Aunque en nuestro país no tenemos esa categorización, si podemos utilizar el concepto teórico para clasificar el Sujeto, en este caso Torre Hábitat Center.

De hecho, esas categorías que describiremos más abajo lo que nos permite es hacer una comparación entre las distintas torres o edificios de altura para oficinas, ya que parte de la clasificación de los edificios de oficina, está en función de su altura y de sus usos.

Por ejemplo, ya en nuestro país encontramos que hay edificios de media altura, hasta 6 pisos que se han construido para consultorios médicos y algunos proceso ambulatorios.

De manera similar ya hay firmas de abogados que están en edificios bajos con dos niveles de altura.

También encontramos una denominación de edificios de oficina que el primer nivel o nivel de calle es para tiendas de comercio al detalle.

En el caso del Sujeto nuestra clasificación es la de edificios de altura, que en otros países es mayor a 16 niveles, en nuestro país, podemos considerar mayor a los 10 pisos.

Además de establecer la comparación entre los edificios la clasificación de ellos también ayuda a atraer nuevos participantes en el mercado, como inquilinos similares y nuevos inversionistas.

Podemos señalar el caso de Blue Mall, que ha sido uno de los primeros edificios de altura que ha sido construido para el alquiler y con una arquitectura con fachada en vidrio, que se distingue en su vecindad. Podemos apreciar la cantidad de torres que se han construido bajo ese esquema.

La clasificación de edificios de oficinas se ve impactada también por la localización, el nivel de rentas, así como la terminación de exteriores.

De ahí que encontramos como marco teórico lo siguiente:

Edificio Clase A.

- Edificios más prestigiosos de la ciudad.
- Usuarios “premiers” o más conocidos como VIP.
- Con rentas por encima del nivel promedio del mercado.
- Con terminación de construcción de primera.
- Con la última tecnología, en sistemas de comunicación, elevadores, seguridad, vigilancia, control de accesos.
- Localización excepcional.

Edificio Clase B.

- Variedad de usuarios.
- Rentas promedios de alquiler en el mercado.
- Terminación promedio en la construcción.
- Tecnología adecuada o promedio para los tiempos actuales.

Edificio Clase C.

- Edificios con antigüedad en el mercado.
- Con rentas de alquiler por debajo del promedio del mercado.
- Con terminación baja de la construcción.
- Presentan obsolescencia funcional. En espacios funcionales y en equipos de comunicación, seguridad, vigilancia o seguridad, carentes o anticuados.

Un elemento de relevancia en los nuevos edificios en nuestro país es la concepción del área de lobby. Es una manifestación de la majestuosidad que se puede esperar del edificio visitado. Como vimos eso es parte de la terminación en la construcción.

Por la información recopilada en bibliografía y academia de valuación de edificios de oficinas hemos podido extrapolar algunos elementos que determinan la categorización de los edificios en nuestro país.

Una variable de categorizar un edificio Clase A, es la disponibilidad que tiene el edificio para ofrecer un servicio de hospedaje, alimentación y adquisición de útiles o utensilios personales, para un visitante que llegue fuera de la ciudad o país.

Si observamos el comportamiento de rentas y ocupación y demanda de NOVOCENTRO, BLUE MALL y ACRÓPOLIS, como los tres primeros edificios de altura, podemos en base a las rentas darnos cuenta de que la localización, parqueos y disponibilidad de hotel marcarían la diferencia en renta.

Por todo lo anterior o arriba explicado podemos entonces nosotros concluir que el Sujeto es un edificio de oficinas de altura o localmente, como lo llamamos, una torre corporativa Clase A. -

DESCRIPCIÓN LEGAL TABULADA LOCALES COMERCIALES

NO.	CERTIFICADO DE TÍTULO CON MATRÍCULA NO.	UNIDAD FUNCIONAL/ DESIGNACIÓN CATASTRAL	SECTOR PROPIO NO.	BLOQUE	NIVEL	DESTINADO A:	ÁREA (M2)	SECTOR COMÚN DE USO EXCLUSIVO NO.	BLOQUE	NIVEL	DESTINADO A:	ÁREA (M2)	ÁREA TOTAL (M2)	PROPIETARIO
1	0100352487	4004411097180: 101	SP-01-01-001	01	1	Local comercial	449.85						449.85	FIDEICOMISO DE OFERTA PÚBLICA DE VALORES INMOBILIARIOS DE RENTA VARIABLES HÁBITAT CENTER 04-FU
2	0100352508	4004411097180: 201	SP-01-02-001	01	2	Local comercial	677.25						677.25	FIDEICOMISO DE OFERTA PÚBLICA DE VALORES INMOBILIARIOS DE RENTA VARIABLES HÁBITAT CENTER 04-FU
3	0100374380	4004411097180: 202-B	SP-01-02-003	01	2	Local comercial	209.44						209.44	FIDEICOMISO DE OFERTA PÚBLICA DE VALORES INMOBILIARIOS DE RENTA VARIABLES HÁBITAT CENTER 04-FU
4	0100374377	4004411097180: 202-C	SP-01-02-004	01	2	Local comercial	128.94						128.94	FIDEICOMISO DE OFERTA PÚBLICA DE VALORES INMOBILIARIOS DE RENTA VARIABLES HÁBITAT CENTER 04-FU
5	0100374378	4004411097180: 202-D	SP-01-02-005	01	2	Local comercial	114.32						114.32	FIDEICOMISO DE OFERTA PÚBLICA DE VALORES INMOBILIARIOS DE RENTA VARIABLES HÁBITAT CENTER 04-FU
6	0100374375	4004411097180: 202-E	SP-01-02-006	01	2	Local comercial	99.70						99.70	FIDEICOMISO DE OFERTA PÚBLICA DE VALORES INMOBILIARIOS DE RENTA VARIABLES HÁBITAT CENTER 04-FU
7	0100374379	4004411097180: 202-F	SP-01-02-007	01	2	Local comercial	256.04						256.04	FIDEICOMISO DE OFERTA PÚBLICA DE VALORES INMOBILIARIOS DE RENTA VARIABLES HÁBITAT CENTER 04-FU
8	0100352501	4004411097180: 401	SP-01-04-001	01	4	Local comercial	713.75						713.75	FIDEICOMISO DE OFERTA PÚBLICA DE VALORES INMOBILIARIOS DE RENTA VARIABLES HÁBITAT CENTER 04-FU
9	0100352485	4004411097180: 501	SP-01-05-001	01	5	Local comercial	713.75						713.75	FIDEICOMISO DE OFERTA PÚBLICA DE VALORES INMOBILIARIOS DE RENTA VARIABLES HÁBITAT CENTER 04-FU
10	0100352500	4004411097180: 601	SP-01-06-001	01	6	Local comercial	714.60						714.60	FIDEICOMISO DE OFERTA PÚBLICA DE VALORES INMOBILIARIOS DE RENTA VARIABLES HÁBITAT CENTER 04-FU
11	0100352509	4004411097180: 701	SP-01-07-001	01	7	Local comercial	714.60						714.60	FIDEICOMISO DE OFERTA PÚBLICA DE VALORES INMOBILIARIOS DE RENTA VARIABLES HÁBITAT CENTER 04-FU
12	0100352505	4004411097180: 801	SP-01-08-001	01	8	Local comercial	714.60						714.60	FIDEICOMISO DE OFERTA PÚBLICA DE VALORES INMOBILIARIOS DE RENTA VARIABLES HÁBITAT CENTER 04-FU

NO.	CERTIFICADO DE TÍTULO CON MATRÍCULA NO.	UNIDAD FUNCIONAL/ DESIGNACIÓN CATASTRAL	SECTOR PROPIO NO.	BLOQUE	NIVEL	DESTINADO A:	ÁREA (M2)	SECTOR COMÚN DE USO EXCLUSIVO NO.	BLOQUE	NIVEL	DESTINADO A:	ÁREA (M2)	ÁREA TOTAL (M2)	PROPIETARIO
13	0100352506	4004411097180: 901	SP-01-09-001	01	9	Local comercial	714.60						714.60	FIDEICOMISO DE OFERTA PÚBLICA DE VALORES INMOBILIARIOS DE RENTA VARIABLES HÁBITAT CENTER 04-FU
14	0100352490	4004411097180: 1001	SP-01-10-001	01	10	Local comercial	714.60						714.60	FIDEICOMISO DE OFERTA PÚBLICA DE VALORES INMOBILIARIOS DE RENTA VARIABLES HÁBITAT CENTER 04-FU
15	0100352502	4004411097180: 1101	SP-01-11-001	01	11	Local comercial	714.60						714.60	FIDEICOMISO DE OFERTA PÚBLICA DE VALORES INMOBILIARIOS DE RENTA VARIABLES HÁBITAT CENTER 04-FU
16	0100352499	4004411097180: 1201	SP-01-12-001	01	12	Local comercial	508.00	SE-01-12-001	01	12	Terraza	169.55	677.55	FIDEICOMISO DE OFERTA PÚBLICA DE VALORES INMOBILIARIOS DE RENTA VARIABLES HÁBITAT CENTER 04-FU
													8,328.19	

DESCRIPCIÓN LEGAL TABULADA PARQUEOS, LOCKERS Y OFICINA MANTENIMIENTO

NO.	CERTIFICADO DE TÍTULO CON MATRÍCULA NO.	UNIDAD FUNCIONAL/ DESIGNACIÓN CATASTRAL	SECTOR PROPIO NO.	BLOQUE	NIVEL	DESTINADO A:	ÁREA (M2)	SECTOR COMÚN DE USO EXCLUSIVO NO.	BLOQUE	NIVEL	DESTINADO A:	ÁREA (M2)	ÁREA TOTAL (M2)	PROPIETARIO	
1	0100352507	4004411097180: S-101	SP-01-M1-001	01	M1	Local comercial (Oficina Mantenimiento)	14.25						14.25	FIDEICOMISO DE OFERTA PÚBLICA DE VALORES INMOBILIARIOS DE RENTA VARIABLES HÁBITAT CENTER 04-FU	
2								SE-01-M3-003	01	M3	Locker	9.40	9.40		
3									SE-01-M3-002	01	M3	Locker	14.50		14.50
4									SE-01-M3-001	01	M3	Locker	15.25		15.25
5									SE-01-M2-003	01	M2	Locker	9.40		9.40
6									SE-01-M2-002	01	M2	Locker	14.50		14.50
7									SE-01-M2-001	01	M2	Locker	15.25		15.25
8									SE-01-M4-003	01	M4	Locker	9.40		9.40
9									SE-01-M4-002	01	M4	Locker	14.50		14.50
10									SE-01-M4-001	01	M4	Locker	15.25		15.25
11				SP-00-M3-073	00	M3	Parqueo	12.50							12.50
12				SP-00-M3-074	00	M3	Parqueo	12.50							12.50
13				SP-00-M3-072	00	M3	Parqueo	12.50							12.50
14				SP-00-M3-071	00	M3	Parqueo	12.50							12.50
15				SP-00-M3-070	00	M3	Parqueo	12.50							12.50
16				SP-00-M3-069	00	M3	Parqueo	12.50							12.50
17				SP-00-M4-098	00	M4	Parqueo	12.50							12.50
18				SP-00-M4-099	00	M4	Parqueo	12.50							12.50
19				SP-00-M4-100	00	M4	Parqueo	12.50							12.50
20				SP-00-M4-101	00	M4	Parqueo	12.50							12.50
21				SP-00-M4-102	00	M4	Parqueo	12.50							12.50
22				SP-00-M4-092	00	M4	Parqueo	12.50							12.50
23				SP-00-M4-093	00	M4	Parqueo	12.50							12.50
24				SP-00-M4-094	00	M4	Parqueo	12.50							12.50
25				SP-00-M4-095	00	M4	Parqueo	12.50							12.50
26				SP-00-M4-096	00	M4	Parqueo	12.50							12.50

NO.	CERTIFICADO DE TÍTULO CON MATRÍCULA NO.	UNIDAD FUNCIONAL/ DESIGNACIÓN CATASTRAL	SECTOR PROPIO NO.	BLOQUE	NIVEL	DESTINADO A:	ÁREA (M2)	SECTOR COMÚN DE USO EXCLUSIVO NO.	BLOQUE	NIVEL	DESTINADO A:	ÁREA (M2)	ÁREA TOTAL (M2)	PROPIETARIO
27	0100352507		SP-00-M4-097	00	M4	Parqueo	12.50						12.50	FIDEICOMISO DE OFERTA PÚBLICA DE VALORES INMOBILIARIOS DE RENTA VARIABLES HÁBITAT CENTER 04-FU
28			SP-00-M4-086	00	M4	Parqueo	12.50						12.50	
29			SP-00-M4-087	00	M4	Parqueo	12.50						12.50	
30			SP-00-M4-088	00	M4	Parqueo	12.50						12.50	
31			SP-00-M4-089	00	M4	Parqueo	12.50						12.50	
32			SP-00-M4-090	00	M4	Parqueo	12.50						12.50	
33			SP-00-M4-091	00	M4	Parqueo	12.50						12.50	
34			SP-00-M4-080	00	M4	Parqueo	12.50						12.50	
35			SP-00-M4-081	00	M4	Parqueo	12.50						12.50	
36			SP-00-M4-082	00	M4	Parqueo	12.50						12.50	
37			SP-00-M4-083	00	M4	Parqueo	12.50						12.50	
38			SP-00-M4-084	00	M4	Parqueo	12.50						12.50	
39			SP-00-M4-085	00	M4	Parqueo	12.50						12.50	
40			SP-00-M4-074	00	M4	Parqueo	12.50						12.50	
41			SP-00-M4-075	00	M4	Parqueo	12.50						12.50	
42			SP-00-M4-076	00	M4	Parqueo	12.50						12.50	
43			SP-00-M4-077	00	M4	Parqueo	12.50						12.50	
44			SP-00-M4-078	00	M4	Parqueo	12.50						12.50	
45			SP-00-M4-079	00	M4	Parqueo	12.50						12.50	
46			SP-00-M4-068	00	M4	Parqueo	12.50						12.50	
47			SP-00-M4-069	00	M4	Parqueo	12.50						12.50	
48			SP-00-M4-070	00	M4	Parqueo	12.50						12.50	
49			SP-00-M4-071	00	M4	Parqueo	12.50						12.50	
50			SP-00-M4-072	00	M4	Parqueo	12.50						12.50	
51			SP-00-M4-073	00	M4	Parqueo	12.50						12.50	
52			SP-00-M4-062	00	M4	Parqueo	12.50						12.50	
53			SP-00-M4-063	00	M4	Parqueo	12.50						12.50	
54			SP-00-M4-064	00	M4	Parqueo	12.50						12.50	
55			SP-00-M4-065	00	M4	Parqueo	12.50						12.50	
56			SP-00-M4-066	00	M4	Parqueo	12.50						12.50	
57			SP-00-M4-067	00	M4	Parqueo	12.50						12.50	
58			SP-00-M4-057	00	M4	Parqueo	12.50						12.50	

NO.	CERTIFICADO DE TÍTULO CON MATRÍCULA NO.	UNIDAD FUNCIONAL/ DESIGNACIÓN CATASTRAL	SECTOR PROPIO NO.	BLOQUE	NIVEL	DESTINADO A:	ÁREA (M2)	SECTOR COMÚN DE USO EXCLUSIVO NO.	BLOQUE	NIVEL	DESTINADO A:	ÁREA (M2)	ÁREA TOTAL (M2)	PROPIETARIO
59	0100352507		SP-00-M4-058	00	M4	Parqueo	12.50						12.50	FIDEICOMISO DE OFERTA PÚBLICA DE VALORES INMOBILIARIOS DE RENTA VARIABLES HÁBITAT CENTER 04-FU
60			SP-00-M4-059	00	M4	Parqueo	12.50						12.50	
61			SP-00-M4-060	00	M4	Parqueo	12.50						12.50	
62			SP-00-M4-061	00	M4	Parqueo	12.50						12.50	
63			SP-00-M1-003	00	M1	Parqueo	12.50						12.50	
64			SP-00-M1-002	00	M1	Parqueo	12.50						12.50	
65			SP-00-M1-001	00	M1	Parqueo	12.50						12.50	
66			SP-00-M1-009	00	M1	Parqueo	12.50						12.50	
67			SP-00-M1-008	00	M1	Parqueo	12.50						12.50	
68			SP-00-M1-007	00	M1	Parqueo	12.50						12.50	
69			SP-00-M1-006	00	M1	Parqueo	12.50						12.50	
70			SP-00-M1-005	00	M1	Parqueo	12.50						12.50	
71			SP-00-M1-004	00	M1	Parqueo	12.50						12.50	
72			SP-00-M1-015	00	M1	Parqueo	12.50						12.50	
73			SP-00-M1-014	00	M1	Parqueo	12.50						12.50	
74			SP-00-M1-013	00	M1	Parqueo	12.50						12.50	
75			SP-00-M1-012	00	M1	Parqueo	12.50						12.50	
76			SP-00-M1-011	00	M1	Parqueo	12.50						12.50	
77			SP-00-M1-010	00	M1	Parqueo	12.50						12.50	
78			SP-00-M4-020	00	M4	Parqueo	12.50						12.50	
79			SP-00-M4-021	00	M4	Parqueo	12.50						12.50	
80			SP-00-M4-022	00	M4	Parqueo	12.50						12.50	
81			SP-00-M4-023	00	M4	Parqueo	12.50						12.50	
82			SP-00-M4-024	00	M4	Parqueo	12.50						12.50	
83			SP-00-M1-016	00	M1	Parqueo	12.50						12.50	
84			SP-00-M4-014	00	M4	Parqueo	12.50						12.50	
85			SP-00-M4-015	00	M4	Parqueo	12.50						12.50	
86			SP-00-M4-016	00	M4	Parqueo	12.50						12.50	
87			SP-00-M4-017	00	M4	Parqueo	12.50						12.50	

NO.	CERTIFICADO DE TÍTULO CON MATRÍCULA NO.	UNIDAD FUNCIONAL/ DESIGNACIÓN CATASTRAL	SECTOR PROPIO NO.	BLOQUE	NIVEL	DESTINADO A:	ÁREA (M2)	SECTOR COMÚN DE USO EXCLUSIVO NO.	BLOQUE	NIVEL	DESTINADO A:	ÁREA (M2)	ÁREA TOTAL (M2)	PROPIETARIO
88	0100352507		SP-00-M4-018	00	M4	Parqueo	12.50						12.50	FIDEICOMISO DE OFERTA PÚBLICA DE VALORES INMOBILIARIOS DE RENTA VARIABLES HÁBITAT CENTER 04-FU
89			SP-00-M4-019	00	M4	Parqueo	12.50						12.50	
90			SP-00-M4-008	00	M4	Parqueo	12.50						12.50	
91			SP-00-M4-009	00	M4	Parqueo	12.50						12.50	
92			SP-00-M4-010	00	M4	Parqueo	12.50						12.50	
93			SP-00-M4-011	00	M4	Parqueo	12.50						12.50	
94			SP-00-M4-012	00	M4	Parqueo	12.50						12.50	
95			SP-00-M4-013	00	M4	Parqueo	12.50						12.50	
96			SP-00-M4-002	00	M4	Parqueo	12.50						12.50	
97			SP-00-M4-003	00	M4	Parqueo	12.50						12.50	
98			SP-00-M4-004	00	M4	Parqueo	12.50						12.50	
99			SP-00-M4-005	00	M4	Parqueo	12.50						12.50	
100			SP-00-M4-006	00	M4	Parqueo	12.50						12.50	
101			SP-00-M4-007	00	M4	Parqueo	12.50						12.50	
102			SP-00-M3-106	00	M3	Parqueo	12.50						12.50	
103			SP-00-M3-107	00	M3	Parqueo	12.50						12.50	
104			SP-00-M3-108	00	M3	Parqueo	12.50						12.50	
105			SP-00-M3-109	00	M3	Parqueo	12.50						12.50	
106			SP-00-M3-110	00	M3	Parqueo	12.50						12.50	
107			SP-00-M4-001	00	M4	Parqueo	12.50						12.50	
108			SP-00-M3-100	00	M3	Parqueo	12.50						12.50	
109			SP-00-M3-101	00	M3	Parqueo	12.50						12.50	
110			SP-00-M3-102	00	M3	Parqueo	12.50						12.50	
111			SP-00-M3-103	00	M3	Parqueo	12.50						12.50	
112			SP-00-M3-104	00	M3	Parqueo	12.50						12.50	
113			SP-00-M3-105	00	M3	Parqueo	12.50						12.50	
114			SP-00-M3-094	00	M3	Parqueo	12.50						12.50	
115			SP-00-M3-095	00	M3	Parqueo	12.50						12.50	
116			SP-00-M3-096	00	M3	Parqueo	12.50						12.50	
117			SP-00-M3-097	00	M3	Parqueo	12.50						12.50	

NO.	CERTIFICADO DE TÍTULO CON MATRÍCULA NO.	UNIDAD FUNCIONAL/ DESIGNACIÓN CATASTRAL	SECTOR PROPIO NO.	BLOQUE	NIVEL	DESTINADO A:	ÁREA (M2)	SECTOR COMÚN DE USO EXCLUSIVO NO.	BLOQUE	NIVEL	DESTINADO A:	ÁREA (M2)	ÁREA TOTAL (M2)	PROPIETARIO
118	0100352507		SP-00-M3-098	00	M3	Parqueo	12.50						12.50	FIDEICOMISO DE OFERTA PÚBLICA DE VALORES INMOBILIARIOS DE RENTA VARIABLES HÁBITAT CENTER 04-FU
119			SP-00-M3-099	00	M3	Parqueo	12.50						12.50	
120			SP-00-M3-088	00	M3	Parqueo	12.50						12.50	
121			SP-00-M3-089	00	M3	Parqueo	12.50						12.50	
122			SP-00-M3-090	00	M3	Parqueo	12.50						12.50	
123			SP-00-M3-091	00	M3	Parqueo	12.50						12.50	
124			SP-00-M3-092	00	M3	Parqueo	12.50						12.50	
125			SP-00-M3-093	00	M3	Parqueo	12.50						12.50	
126			SP-00-M3-082	00	M3	Parqueo	12.50						12.50	
127			SP-00-M3-083	00	M3	Parqueo	12.50						12.50	
128			SP-00-M3-084	00	M3	Parqueo	12.50						12.50	
129			SP-00-M3-085	00	M3	Parqueo	12.50						12.50	
130			SP-00-M3-086	00	M3	Parqueo	12.50						12.50	
131			SP-00-M3-087	00	M3	Parqueo	12.50						12.50	
132			SP-00-M3-076	00	M3	Parqueo	12.50						12.50	
133			SP-00-M3-077	00	M3	Parqueo	12.50						12.50	
134			SP-00-M3-078	00	M3	Parqueo	12.50						12.50	
135			SP-00-M3-079	00	M3	Parqueo	12.50						12.50	
136			SP-00-M3-080	00	M3	Parqueo	12.50						12.50	
137			SP-00-M3-081	00	M3	Parqueo	12.50						12.50	
138			SP-00-M1-021	00	M1	Parqueo	12.50						12.50	
139			SP-00-M1-020	00	M1	Parqueo	12.50						12.50	
140			SP-00-M1-019	00	M1	Parqueo	12.50						12.50	
141			SP-00-M1-018	00	M1	Parqueo	12.50						12.50	
142			SP-00-M1-017	00	M1	Parqueo	12.50						12.50	
143			SP-00-M3-075	00	M3	Parqueo	12.50						12.50	
144			SP-00-M1-027	00	M1	Parqueo	12.50						12.50	
145			SP-00-M1-026	00	M1	Parqueo	12.50						12.50	
146		SP-00-M1-025	00	M1	Parqueo	12.50						12.50		
147		SP-00-M1-024	00	M1	Parqueo	12.50						12.50		

NO.	CERTIFICADO DE TÍTULO CON MATRÍCULA NO.	UNIDAD FUNCIONAL/ DESIGNACIÓN CATASTRAL	SECTOR PROPIO NO.	BLOQUE	NIVEL	DESTINADO A:	ÁREA (M2)	SECTOR COMÚN DE USO EXCLUSIVO NO.	BLOQUE	NIVEL	DESTINADO A:	ÁREA (M2)	ÁREA TOTAL (M2)	PROPIETARIO
148	0100352507		SP-00-M1-023	00	M1	Parqueo	12.50						12.50	FIDEICOMISO DE OFERTA PÚBLICA DE VALORES INMOBILIARIOS DE RENTA VARIABLES HÁBITAT CENTER 04-FU
149			SP-00-M1-022	00	M1	Parqueo	12.50						12.50	
150			SP-00-M1-033	00	M1	Parqueo	12.50						12.50	
151			SP-00-M1-032	00	M1	Parqueo	12.50						12.50	
152			SP-00-M1-031	00	M1	Parqueo	12.50						12.50	
153			SP-00-M1-030	00	M1	Parqueo	12.50						12.50	
154			SP-00-M1-029	00	M1	Parqueo	12.50						12.50	
155			SP-00-M1-028	00	M1	Parqueo	12.50						12.50	
156			SP-00-M1-039	00	M1	Parqueo	12.50						12.50	
157			SP-00-M1-038	00	M1	Parqueo	12.50						12.50	
158			SP-00-M1-037	00	M1	Parqueo	12.50						12.50	
159			SP-00-M1-036	00	M1	Parqueo	12.50						12.50	
160			SP-00-M1-035	00	M1	Parqueo	12.50						12.50	
161			SP-00-M1-034	00	M1	Parqueo	12.50						12.50	
162			SP-00-M1-045	00	M1	Parqueo	12.50						12.50	
163			SP-00-M1-044	00	M1	Parqueo	12.50						12.50	
164			SP-00-M1-043	00	M1	Parqueo	12.50						12.50	
165			SP-00-M1-042	00	M1	Parqueo	12.50						12.50	
166			SP-00-M1-041	00	M1	Parqueo	12.50						12.50	
167			SP-00-M1-040	00	M1	Parqueo	12.50						12.50	
168		SP-00-M1-051	00	M1	Parqueo	12.50						12.50		
169		SP-00-M1-050	00	M1	Parqueo	12.50						12.50		
170		SP-00-M1-049	00	M1	Parqueo	12.50						12.50		
171		SP-00-M1-048	00	M1	Parqueo	12.50						12.50		
172		SP-00-M1-047	00	M1	Parqueo	12.50						12.50		
173		SP-00-M1-046	00	M1	Parqueo	12.50						12.50		
174		SP-00-M1-057	00	M1	Parqueo	12.50						12.50		
175		SP-00-M1-056	00	M1	Parqueo	12.50						12.50		
176		SP-00-M1-055	00	M1	Parqueo	12.50						12.50		
177		SP-00-M1-054	00	M1	Parqueo	12.50						12.50		

NO.	CERTIFICADO DE TÍTULO CON MATRÍCULA NO.	UNIDAD FUNCIONAL/ DESIGNACIÓN CATASTRAL	SECTOR PROPIO NO.	BLOQUE	NIVEL	DESTINADO A:	ÁREA (M2)	SECTOR COMÚN DE USO EXCLUSIVO NO.	BLOQUE	NIVEL	DESTINADO A:	ÁREA (M2)	ÁREA TOTAL (M2)	PROPIETARIO
178	0100352507		SP-00-M1-053	00	M1	Parqueo	12.50						12.50	FIDEICOMISO DE OFERTA PÚBLICA DE VALORES INMOBILIARIOS DE RENTA VARIABLES HÁBITAT CENTER 04-FU
179			SP-00-M1-052	00	M1	Parqueo	12.50						12.50	
180			SP-00-M1-063	00	M1	Parqueo	12.50						12.50	
181			SP-00-M1-062	00	M1	Parqueo	12.50						12.50	
182			SP-00-M1-061	00	M1	Parqueo	12.50						12.50	
183			SP-00-M1-060	00	M1	Parqueo	12.50						12.50	
184			SP-00-M1-059	00	M1	Parqueo	12.50						12.50	
185			SP-00-M1-058	00	M1	Parqueo	12.50						12.50	
186			SP-00-M1-069	00	M1	Parqueo	12.50						12.50	
187			SP-00-M1-068	00	M1	Parqueo	12.50						12.50	
188			SP-00-M1-067	00	M1	Parqueo	12.50						12.50	
189			SP-00-M1-066	00	M1	Parqueo	12.50						12.50	
190			SP-00-M1-065	00	M1	Parqueo	12.50						12.50	
191			SP-00-M1-064	00	M1	Parqueo	12.50						12.50	
192			SP-00-M1-075	00	M1	Parqueo	12.50						12.50	
193			SP-00-M1-074	00	M1	Parqueo	12.50						12.50	
194			SP-00-M1-073	00	M1	Parqueo	12.50						12.50	
195			SP-00-M1-072	00	M1	Parqueo	12.50						12.50	
196			SP-00-M1-071	00	M1	Parqueo	12.50						12.50	
197			SP-00-M1-070	00	M1	Parqueo	12.50						12.50	
198			SP-00-M1-081	00	M1	Parqueo	12.50						12.50	
199			SP-00-M1-080	00	M1	Parqueo	12.50						12.50	
200			SP-00-M1-079	00	M1	Parqueo	12.50						12.50	
201			SP-00-M1-078	00	M1	Parqueo	12.50						12.50	
202			SP-00-M1-077	00	M1	Parqueo	12.50						12.50	
203			SP-00-M1-076	00	M1	Parqueo	12.50						12.50	
204			SP-00-M1-087	00	M1	Parqueo	12.50						12.50	
205			SP-00-M1-086	00	M1	Parqueo	12.50						12.50	
206		SP-00-M1-085	00	M1	Parqueo	12.50						12.50		
207		SP-00-M1-084	00	M1	Parqueo	12.50						12.50		
208		SP-00-M1-083	00	M1	Parqueo	12.50						12.50		

NO.	CERTIFICADO DE TÍTULO CON MATRÍCULA NO.	UNIDAD FUNCIONAL/ DESIGNACIÓN CATASTRAL	SECTOR PROPIO NO.	BLOQUE	NIVEL	DESTINADO A:	ÁREA (M2)	SECTOR COMÚN DE USO EXCLUSIVO NO.	BLOQUE	NIVEL	DESTINADO A:	ÁREA (M2)	ÁREA TOTAL (M2)	PROPIETARIO
209	0100352507		SP-00-M1-082	00	M1	Parqueo	12.50						12.50	FIDEICOMISO DE OFERTA PÚBLICA DE VALORES INMOBILIARIOS DE RENTA VARIABLES HÁBITAT CENTER 04-FU
210			SP-00-M2-006	00	M2	Parqueo	12.50						12.50	
211			SP-00-M2-005	00	M2	Parqueo	12.50						12.50	
212			SP-00-M2-004	00	M2	Parqueo	12.50						12.50	
213			SP-00-M2-003	00	M2	Parqueo	12.50						12.50	
214			SP-00-M2-002	00	M2	Parqueo	12.50						12.50	
215			SP-00-M2-001	00	M2	Parqueo	12.50						12.50	
216			SP-00-M2-012	00	M2	Parqueo	12.50						12.50	
217			SP-00-M2-011	00	M2	Parqueo	12.50						12.50	
218			SP-00-M2-010	00	M2	Parqueo	12.50						12.50	
219			SP-00-M2-009	00	M2	Parqueo	12.50						12.50	
220			SP-00-M2-008	00	M2	Parqueo	12.50						12.50	
221			SP-00-M2-007	00	M2	Parqueo	12.50						12.50	
222			SP-00-M2-018	00	M2	Parqueo	12.50						12.50	
223			SP-00-M2-017	00	M2	Parqueo	12.50						12.50	
224			SP-00-M2-016	00	M2	Parqueo	12.50						12.50	
225			SP-00-M2-015	00	M2	Parqueo	12.50						12.50	
226			SP-00-M2-014	00	M2	Parqueo	12.50						12.50	
227			SP-00-M2-013	00	M2	Parqueo	12.50						12.50	
228			SP-00-M2-024	00	M2	Parqueo	12.50						12.50	
229		SP-00-M2-023	00	M2	Parqueo	12.50						12.50		
230		SP-00-M2-022	00	M2	Parqueo	12.50						12.50		
231		SP-00-M2-021	00	M2	Parqueo	12.50						12.50		
232		SP-00-M2-020	00	M2	Parqueo	12.50						12.50		
233		SP-00-M2-019	00	M2	Parqueo	12.50						12.50		
234		SP-00-M2-030	00	M2	Parqueo	12.50						12.50		
235		SP-00-M2-029	00	M2	Parqueo	12.50						12.50		
236		SP-00-M2-028	00	M2	Parqueo	12.50						12.50		
237		SP-00-M2-027	00	M2	Parqueo	12.50						12.50		
238		SP-00-M2-026	00	M2	Parqueo	12.50						12.50		

NO.	CERTIFICADO DE TÍTULO CON MATRÍCULA NO.	UNIDAD FUNCIONAL/ DESIGNACIÓN CATASTRAL	SECTOR PROPIO NO.	BLOQUE	NIVEL	DESTINADO A:	ÁREA (M2)	SECTOR COMÚN DE USO EXCLUSIVO NO.	BLOQUE	NIVEL	DESTINADO A:	ÁREA (M2)	ÁREA TOTAL (M2)	PROPIETARIO
239	0100352507		SP-00-M2-025	00	M2	Parqueo	12.50						12.50	FIDEICOMISO DE OFERTA PÚBLICA DE VALORES INMOBILIARIOS DE RENTA VARIABLES HÁBITAT CENTER 04-FU
240			SP-00-M2-036	00	M2	Parqueo	12.50						12.50	
241			SP-00-M2-035	00	M2	Parqueo	12.50						12.50	
242			SP-00-M2-034	00	M2	Parqueo	12.50						12.50	
243			SP-00-M2-033	00	M2	Parqueo	12.50						12.50	
244			SP-00-M2-032	00	M2	Parqueo	12.50						12.50	
245			SP-00-M2-031	00	M2	Parqueo	12.50						12.50	
246			SP-00-M2-042	00	M2	Parqueo	12.50						12.50	
247			SP-00-M2-041	00	M2	Parqueo	12.50						12.50	
248			SP-00-M2-040	00	M2	Parqueo	12.50						12.50	
249			SP-00-M2-039	00	M2	Parqueo	12.50						12.50	
250			SP-00-M2-038	00	M2	Parqueo	12.50						12.50	
251			SP-00-M2-037	00	M2	Parqueo	12.50						12.50	
252			SP-00-M2-048	00	M2	Parqueo	12.50						12.50	
253			SP-00-M2-047	00	M2	Parqueo	12.50						12.50	
254			SP-00-M2-046	00	M2	Parqueo	12.50						12.50	
255			SP-00-M2-045	00	M2	Parqueo	12.50						12.50	
256			SP-00-M2-044	00	M2	Parqueo	12.50						12.50	
257			SP-00-M2-043	00	M2	Parqueo	12.50						12.50	
258			SP-00-M2-054	00	M2	Parqueo	12.50						12.50	
259			SP-00-M2-053	00	M2	Parqueo	12.50						12.50	
260			SP-00-M2-052	00	M2	Parqueo	12.50						12.50	
261			SP-00-M2-051	00	M2	Parqueo	12.50						12.50	
262			SP-00-M2-050	00	M2	Parqueo	12.50						12.50	
263			SP-00-M2-049	00	M2	Parqueo	12.50						12.50	
264			SP-00-M2-060	00	M2	Parqueo	12.50						12.50	
265			SP-00-M2-059	00	M2	Parqueo	12.50						12.50	
266			SP-00-M2-058	00	M2	Parqueo	12.50						12.50	
267			SP-00-M2-057	00	M2	Parqueo	12.50						12.50	
268			SP-00-M2-056	00	M2	Parqueo	12.50						12.50	
269		SP-00-M2-055	00	M2	Parqueo	12.50						12.50		

NO.	CERTIFICADO DE TÍTULO CON MATRÍCULA NO.	UNIDAD FUNCIONAL/ DESIGNACIÓN CATASTRAL	SECTOR PROPIO NO.	BLOQUE	NIVEL	DESTINADO A:	ÁREA (M2)	SECTOR COMÚN DE USO EXCLUSIVO NO.	BLOQUE	NIVEL	DESTINADO A:	ÁREA (M2)	ÁREA TOTAL (M2)	PROPIETARIO
270	0100352507		SP-00-M2-066	00	M2	Parqueo	12.50						12.50	FIDEICOMISO DE OFERTA PÚBLICA DE VALORES INMOBILIARIOS DE RENTA VARIABLES HÁBITAT CENTER 04-FU
271			SP-00-M2-065	00	M2	Parqueo	12.50						12.50	
272			SP-00-M2-064	00	M2	Parqueo	12.50						12.50	
273			SP-00-M2-063	00	M2	Parqueo	12.50						12.50	
274			SP-00-M2-062	00	M2	Parqueo	12.50						12.50	
275			SP-00-M2-061	00	M2	Parqueo	12.50						12.50	
276			SP-00-M2-072	00	M2	Parqueo	12.50						12.50	
277			SP-00-M2-071	00	M2	Parqueo	12.50						12.50	
278			SP-00-M2-070	00	M2	Parqueo	12.50						12.50	
279			SP-00-M2-069	00	M2	Parqueo	12.50						12.50	
280			SP-00-M2-068	00	M2	Parqueo	12.50						12.50	
281			SP-00-M2-067	00	M2	Parqueo	12.50						12.50	
282			SP-00-M2-078	00	M2	Parqueo	12.50						12.50	
283			SP-00-M2-077	00	M2	Parqueo	12.50						12.50	
284			SP-00-M2-076	00	M2	Parqueo	12.50						12.50	
285			SP-00-M2-075	00	M2	Parqueo	12.50						12.50	
286			SP-00-M2-074	00	M2	Parqueo	12.50						12.50	
287			SP-00-M2-073	00	M2	Parqueo	12.50						12.50	
288			SP-00-M2-084	00	M2	Parqueo	12.50						12.50	
289			SP-00-M2-083	00	M2	Parqueo	12.50						12.50	
290			SP-00-M2-082	00	M2	Parqueo	12.50						12.50	
291			SP-00-M2-081	00	M2	Parqueo	12.50						12.50	
292			SP-00-M2-080	00	M2	Parqueo	12.50						12.50	
293			SP-00-M2-079	00	M2	Parqueo	12.50						12.50	
294			SP-00-M2-090	00	M2	Parqueo	12.50						12.50	
295			SP-00-M2-089	00	M2	Parqueo	12.50						12.50	
296			SP-00-M2-088	00	M2	Parqueo	12.50						12.50	
297			SP-00-M2-087	00	M2	Parqueo	12.50						12.50	
298			SP-00-M2-086	00	M2	Parqueo	12.50						12.50	
299			SP-00-M2-085	00	M2	Parqueo	12.50						12.50	
300		SP-00-M2-096	00	M2	Parqueo	12.50						12.50		

NO.	CERTIFICADO DE TÍTULO CON MATRÍCULA NO.	UNIDAD FUNCIONAL/ DESIGNACIÓN CATASTRAL	SECTOR PROPIO NO.	BLOQUE	NIVEL	DESTINADO A:	ÁREA (M2)	SECTOR COMÚN DE USO EXCLUSIVO NO.	BLOQUE	NIVEL	DESTINADO A:	ÁREA (M2)	ÁREA TOTAL (M2)	PROPIETARIO
301	0100352507		SP-00-M2-095	00	M2	Parqueo	12.50						12.50	FIDEICOMISO DE OFERTA PÚBLICA DE VALORES INMOBILIARIOS DE RENTA VARIABLES HÁBITAT CENTER 04-FU
302			SP-00-M2-094	00	M2	Parqueo	12.50						12.50	
303			SP-00-M2-093	00	M2	Parqueo	12.50						12.50	
304			SP-00-M2-092	00	M2	Parqueo	12.50						12.50	
305			SP-00-M2-091	00	M2	Parqueo	12.50						12.50	
306			SP-00-M2-102	00	M2	Parqueo	12.50						12.50	
307			SP-00-M2-101	00	M2	Parqueo	12.50						12.50	
308			SP-00-M2-100	00	M2	Parqueo	12.50						12.50	
309			SP-00-M2-099	00	M2	Parqueo	12.50						12.50	
310			SP-00-M2-098	00	M2	Parqueo	12.50						12.50	
311			SP-00-M2-097	00	M2	Parqueo	12.50						12.50	
312			SP-00-M2-108	00	M2	Parqueo	12.50						12.50	
313			SP-00-M2-107	00	M2	Parqueo	12.50						12.50	
314			SP-00-M2-106	00	M2	Parqueo	12.50						12.50	
315			SP-00-M2-105	00	M2	Parqueo	12.50						12.50	
316			SP-00-M2-104	00	M2	Parqueo	12.50						12.50	
317			SP-00-M2-103	00	M2	Parqueo	12.50						12.50	
318			SP-00-M3-004	00	M3	Parqueo	12.50						12.50	
319			SP-00-M3-003	00	M3	Parqueo	12.50						12.50	
320			SP-00-M3-002	00	M3	Parqueo	12.50						12.50	
321			SP-00-M3-001	00	M3	Parqueo	12.50						12.50	
322			SP-00-M2-110	00	M2	Parqueo	12.50						12.50	
323			SP-00-M2-109	00	M2	Parqueo	12.50						12.50	
324			SP-00-M3-010	00	M3	Parqueo	12.50						12.50	
325			SP-00-M3-009	00	M3	Parqueo	12.50						12.50	
326			SP-00-M3-008	00	M3	Parqueo	12.50						12.50	
327			SP-00-M3-007	00	M3	Parqueo	12.50						12.50	
328			SP-00-M3-006	00	M3	Parqueo	12.50						12.50	
329			SP-00-M3-005	00	M3	Parqueo	12.50						12.50	
330			SP-00-M4-053	00	M4	Parqueo	12.50						12.50	
331			SP-00-M4-054	00	M4	Parqueo	12.50						12.50	

NO.	CERTIFICADO DE TÍTULO CON MATRÍCULA NO.	UNIDAD FUNCIONAL/ DESIGNACIÓN CATASTRAL	SECTOR PROPIO NO.	BLOQUE	NIVEL	DESTINADO A:	ÁREA (M2)	SECTOR COMÚN DE USO EXCLUSIVO NO.	BLOQUE	NIVEL	DESTINADO A:	ÁREA (M2)	ÁREA TOTAL (M2)	PROPIETARIO
332	0100352507		SP-00-M4-055	00	M4	Parqueo	12.50						12.50	FIDEICOMISO DE OFERTA PÚBLICA DE VALORES INMOBILIARIOS DE RENTA VARIABLES HÁBITAT CENTER 04-FU
333			SP-00-M4-056	00	M4	Parqueo	12.50						12.50	
334			SP-00-M3-012	00	M3	Parqueo	12.50						12.50	
335			SP-00-M3-011	00	M3	Parqueo	12.50						12.50	
336			SP-00-M4-047	00	M4	Parqueo	12.50						12.50	
337			SP-00-M4-048	00	M4	Parqueo	12.50						12.50	
338			SP-00-M4-049	00	M4	Parqueo	12.50						12.50	
339			SP-00-M4-050	00	M4	Parqueo	12.50						12.50	
340			SP-00-M4-051	00	M4	Parqueo	12.50						12.50	
341			SP-00-M4-052	00	M4	Parqueo	12.50						12.50	
342			SP-00-M4-041	00	M4	Parqueo	12.50						12.50	
343			SP-00-M4-042	00	M4	Parqueo	12.50						12.50	
344			SP-00-M4-043	00	M4	Parqueo	12.50						12.50	
345			SP-00-M4-044	00	M4	Parqueo	12.50						12.50	
346			SP-00-M4-045	00	M4	Parqueo	12.50						12.50	
347			SP-00-M4-046	00	M4	Parqueo	12.50						12.50	
348			SP-00-M4-035	00	M4	Parqueo	12.50						12.50	
349			SP-00-M4-036	00	M4	Parqueo	12.50						12.50	
350			SP-00-M4-037	00	M4	Parqueo	12.50						12.50	
351			SP-00-M4-038	00	M4	Parqueo	12.50						12.50	
352			SP-00-M4-039	00	M4	Parqueo	12.50						12.50	
353			SP-00-M4-040	00	M4	Parqueo	12.50						12.50	
354			SP-00-M4-029	00	M4	Parqueo	12.50						12.50	
355			SP-00-M4-030	00	M4	Parqueo	12.50						12.50	
356			SP-00-M4-031	00	M4	Parqueo	12.50						12.50	
357			SP-00-M4-032	00	M4	Parqueo	12.50						12.50	
358			SP-00-M4-033	00	M4	Parqueo	12.50						12.50	
359			SP-00-M4-034	00	M4	Parqueo	12.50						12.50	
360			SP-00-M3-014	00	M3	Parqueo	12.50						12.50	
361			SP-00-M3-013	00	M3	Parqueo	12.50						12.50	
362			SP-00-M4-025	00	M4	Parqueo	12.50						12.50	

NO.	CERTIFICADO DE TÍTULO CON MATRÍCULA NO.	UNIDAD FUNCIONAL/ DESIGNACIÓN CATASTRAL	SECTOR PROPIO NO.	BLOQUE	NIVEL	DESTINADO A:	ÁREA (M2)	SECTOR COMÚN DE USO EXCLUSIVO NO.	BLOQUE	NIVEL	DESTINADO A:	ÁREA (M2)	ÁREA TOTAL (M2)	PROPIETARIO
363	0100352507		SP-00-M4-026	00	M4	Parqueo	12.50						12.50	FIDEICOMISO DE OFERTA PÚBLICA DE VALORES INMOBILIARIOS DE RENTA VARIABLES HÁBITAT CENTER 04-FU
364			SP-00-M4-027	00	M4	Parqueo	12.50						12.50	
365			SP-00-M4-028	00	M4	Parqueo	12.50						12.50	
366			SP-00-M3-020	00	M3	Parqueo	12.50						12.50	
367			SP-00-M3-019	00	M3	Parqueo	12.50						12.50	
368			SP-00-M3-018	00	M3	Parqueo	12.50						12.50	
369			SP-00-M3-017	00	M3	Parqueo	12.50						12.50	
370			SP-00-M3-016	00	M3	Parqueo	12.50						12.50	
371			SP-00-M3-015	00	M3	Parqueo	12.50						12.50	
372			SP-00-M3-026	00	M3	Parqueo	12.50						12.50	
373			SP-00-M3-025	00	M3	Parqueo	12.50						12.50	
374			SP-00-M3-024	00	M3	Parqueo	12.50						12.50	
375			SP-00-M3-023	00	M3	Parqueo	12.50						12.50	
376			SP-00-M3-022	00	M3	Parqueo	12.50						12.50	
377			SP-00-M3-021	00	M3	Parqueo	12.50						12.50	
378			SP-00-M3-032	00	M3	Parqueo	12.50						12.50	
379			SP-00-M3-031	00	M3	Parqueo	12.50						12.50	
380			SP-00-M3-030	00	M3	Parqueo	12.50						12.50	
381			SP-00-M3-029	00	M3	Parqueo	12.50						12.50	
382			SP-00-M3-028	00	M3	Parqueo	12.50						12.50	
383			SP-00-M3-027	00	M3	Parqueo	12.50						12.50	
384			SP-00-M3-038	00	M3	Parqueo	12.50						12.50	
385			SP-00-M3-037	00	M3	Parqueo	12.50						12.50	
386			SP-00-M3-036	00	M3	Parqueo	12.50						12.50	
387			SP-00-M3-035	00	M3	Parqueo	12.50						12.50	
388			SP-00-M3-034	00	M3	Parqueo	12.50						12.50	
389			SP-00-M3-033	00	M3	Parqueo	12.50						12.50	
390			SP-00-M3-044	00	M3	Parqueo	12.50						12.50	
391		SP-00-M3-043	00	M3	Parqueo	12.50						12.50		
392		SP-00-M3-042	00	M3	Parqueo	12.50						12.50		
393		SP-00-M3-041	00	M3	Parqueo	12.50						12.50		

NO.	CERTIFICADO DE TÍTULO CON MATRÍCULA NO.	UNIDAD FUNCIONAL/ DESIGNACIÓN CATASTRAL	SECTOR PROPIO NO.	BLOQUE	NIVEL	DESTINADO A:	ÁREA (M2)	SECTOR COMÚN DE USO EXCLUSIVO NO.	BLOQUE	NIVEL	DESTINADO A:	ÁREA (M2)	ÁREA TOTAL (M2)	PROPIETARIO
394	0100352507		SP-00-M3-040	00	M3	Parqueo	12.50						12.50	FIDEICOMISO DE OFERTA PÚBLICA DE VALORES INMOBILIARIOS DE RENTA VARIABLES HÁBITAT CENTER 04-FU
395			SP-00-M3-039	00	M3	Parqueo	12.50						12.50	
396			SP-00-M3-050	00	M3	Parqueo	12.50						12.50	
397			SP-00-M3-049	00	M3	Parqueo	12.50						12.50	
398			SP-00-M3-048	00	M3	Parqueo	12.50						12.50	
399			SP-00-M3-047	00	M3	Parqueo	12.50						12.50	
400			SP-00-M3-046	00	M3	Parqueo	12.50						12.50	
401			SP-00-M3-045	00	M3	Parqueo	12.50						12.50	
402			SP-00-M3-056	00	M3	Parqueo	12.50						12.50	
403			SP-00-M3-055	00	M3	Parqueo	12.50						12.50	
404			SP-00-M3-054	00	M3	Parqueo	12.50						12.50	
405			SP-00-M3-053	00	M3	Parqueo	12.50						12.50	
406			SP-00-M3-052	00	M3	Parqueo	12.50						12.50	
407			SP-00-M3-051	00	M3	Parqueo	12.50						12.50	
408			SP-00-M3-062	00	M3	Parqueo	12.50						12.50	
409			SP-00-M3-061	00	M3	Parqueo	12.50						12.50	
410			SP-00-M3-060	00	M3	Parqueo	12.50						12.50	
411			SP-00-M3-059	00	M3	Parqueo	12.50						12.50	
412			SP-00-M3-058	00	M3	Parqueo	12.50						12.50	
413			SP-00-M3-057	00	M3	Parqueo	12.50						12.50	
414		SP-00-M3-068	00	M3	Parqueo	12.50						12.50		
415		SP-00-M3-067	00	M3	Parqueo	12.50						12.50		
416		SP-00-M3-066	00	M3	Parqueo	12.50						12.50		
417		SP-00-M3-065	00	M3	Parqueo	12.50						12.50		
418		SP-00-M3-064	00	M3	Parqueo	12.50						12.50		
													5,231.70	

DESCRIPCIÓN DE LA PROPIEDAD.

La propiedad objeto del presente estudio de valuación consiste en 19 locales comerciales de la Torre Hábitat Center, localizada en la Av. Winston Churchill, esquina calle Paseo de los Locutores, en el sector de Piantini, en el polígono central, de la ciudad de Santo Domingo.

Totalizan un área neta alquilable de 7,759.85 m² (de acuerdo con los contratos de arrendamiento).

No.	DESCRIPCIÓN	Local No.	ÁREA NETA DE ALQUILER (m ²) (según contratos)
1	Sucursal Banco Popular	L101	444.08
2	Inversiones VEV	L 103	72.00
3	Local corporativo, para oficinas	L 201 (208)	670.17
4	Local comercial	202-B1	119.43
5	Local comercial	202-B2	90.00
6	Local comercial	202-C	128.94
7	Local comercial	202-D	114.32
8	Local comercial	202-E	60.45
9	Local comercial	202-F	295.35
10	Local corporativo para oficinas	L401	705.77
11	Local corporativo para oficinas	L501	705.70
12	Local corporativo para oficinas	L601	705.77
13	Local corporativo para oficinas	L701	514.77
14	Local corporativo para oficinas	L801	705.70
15	Local corporativo para oficinas	L901	705.70
16	Local corporativo para oficinas	L1001	355.70
17	Local corporativo para oficinas	L1002	350.00
18	Local corporativo para oficinas	L1101	508.00
19	Local corporativo para oficinas	L1201	508.00
	TOTAL (m²)		7,759.85

Al momento de nuestra visita de inspección, pudimos observar que muchos de los locales están en proceso de adecuación por el inquilino o de reciente remodelación.

Dentro de los materiales utilizados podemos mencionar los siguientes:

- Puertas de aluminio y vidrio tipo comercial, en vidrio flotante, de madera prensada.
- Pisos en porcelanato, cerámica, pisos de cerámica con apariencia de madera
- Paredes y divisiones internas en “sheetrock”
- Terminación con paneles decorativos de planchas de madera prensada hidrófuga
- Plafón de yeso en techo

Dentro de la terminación que se le está dando a los distintos locales en arrendamiento pudimos observar la bondad que tienen los mismos, ya que en uno de los casos apreciamos el aprovechamiento del volumen con la instalación de un mezzanine en el local 201.

Torre Hábitat Center tiene un área total de construcción de 39,692.67 m². El Proyecto está compuesto por dos bloques o edificios.

Situado al oeste se encuentra el bloque corporativo de 12 niveles y al este el bloque empresarial de 11 niveles, donde se estará instalando el Hotel Hyatt. Según nos informaron iniciaran el proceso de adecuación y construcción en enero del 2023. Además, tiene 3 niveles de uso comercial, localizado en el centro de los dos bloques.

Ambos bloques se comunican del 1ero al 3er nivel por el área comercial y del 4to al 11vo nivel por un pasillo común, donde se encuentran los ascensores.

El solar donde está desarrollada la torre es de forma regular, topografía plana, con una extensión superficial de 3,666.95 m².

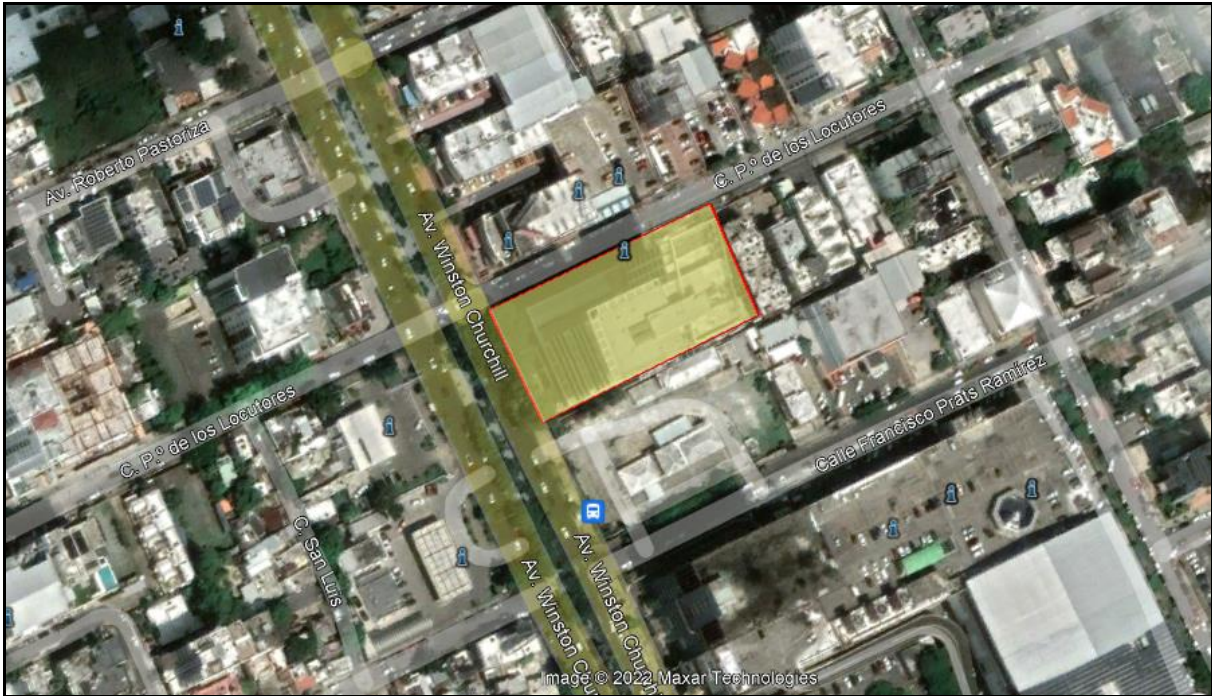
Presenta las siguientes colindancias:

Al norte: C/ Paseo de Los Locutores

Al este: un edificio residencial de 4 niveles.

Al sur: un solar vacante, antigua instalaciones de la empresa de servicios de autobuses Metro

Al oeste: Av. Winston Churchill



El acceso vehicular es por la calle Paseo de Los Locutores, por donde se encuentra la entrada y salida hacia los parqueos, aunque también dispone de un carril de acceso por la avenida Winston Churchill, el cual será destinado para la entrega de servicios y suministros.

Tiene acceso peatonal por la avenida Winston Churchill y la calle Paseo de Los Locutores, donde llegamos a una terraza a doble altura. A través de esta accedemos al área comercial, donde encontramos un amplio lobby, con altura libre de 14 metros y área sala de espera.

Para la movilidad de los clientes dispone de cuatro ascensores marca Kone, con capacidad para 21 personas (1,600 Kgs.), de 16 paradas.

También tiene dos ascensores marca Kone, con capacidad para 21 personas (1,600 Kgs.), de 15 paradas y un ascensor para carga, marca Kone de 16 paradas. Para un total de seis ascensores para propietarios y clientes y uno de carga.

Cuenta con tres escaleras de emergencia, la primera localizada al este, que va desde el nivel 4 hasta el nivel 12, con rampa y peldaños en hormigón armado, y pasamanos en acero negro.

La segunda está localizada al oeste, que va desde el nivel -4 hasta el nivel 12, con rampa y peldaños en hormigón armado, y pasamanos en acero negro.

La tercera va desde el primer nivel hasta el nivel 12, y está construida con rampa, peldaños y pasamanos en acero negro.

La Torre Hábitat Center está edificada con cimientos, columnas, vigas y muros en hormigón armado, entresijos y techos en hormigón armado aligerado, muros internos en bloques de hormigón armado y de "sheetrock".

La fachada y las ventanas son fijas, de vidrio de dos hojas y aluminio anodizado color plata mate, resistentes a impactos y vientos de hasta 250 Kms/h. Tiene puertas abatibles de vidrio flotante y del tipo comercial de aluminio y vidrio.

El lobby del edificio, el área comercial y las áreas comunes tienen pisos en mármol, techo con plafón de yeso con luces técnicas, paredes revestidas de paneles de madera hidrófuga, que no deja pasar la humedad

Del primer al tercer nivel cuenta con dos baños por nivel, el primero para damas con pisos y paredes en porcelanato, tiene un inodoro, un espejo y un lavamanos empotrado en un mueble con tope de granito.

El segundo es para caballeros con pisos y paredes en porcelanato, tiene un inodoro, un espejo y un lavamanos empotrado en un mueble con tope de granito.

Del cuarto al doceavo piso, cuenta con dos baños por nivel, uno para damas con pisos y paredes en porcelanato, con dos inodoros, un espejo y dos lavamanos empotrados en un mueble con tope de granito.

El segundo baño es para caballeros con pisos y paredes en porcelanato, con dos inodoros, un espejo y dos lavamanos empotrados en un mueble con tope de granito

Los locales son entregados en obra gris, para ser adecuados a las características del inquilino o propietario.

De los parqueos podemos decir que tiene 405 unidades, distribuidas en 4 niveles soterrados.

Nivel	Cantidad
P1 (-1)	90
P2 (-2)	111
P3 (-3)	112
P4 (-4)	92
Totales	405

De este total, 50 unidades serán para la operación del hotel que se instalará en el bloque este del edificio.

El sistema de abastecimiento de agua es suministrado por la CAASD por medio de una acometida de Ø2" de la línea del acueducto de Santo Domingo.

Cuenta con dos cisternas, la primera para agua cruda con capacidad de 145,000 gls y la segunda para agua tratada con capacidad de 65,000 gls. Ambas están ubicadas en el cuarto nivel de sótano.

El sistema contra incendios está formado por una cisterna con capacidad de 90,000 gls, y un sistema de bombeo con capacidad de 750 galones por minuto. Las tuberías para la distribución

del agua que va desde el sistema de bombeo hasta los rociadores o “Sprinklers” y las tomas de agua, son en acero negro, con diámetro de 6” y 4” pulgadas.

El sistema de climatización consiste en cuatro (4) “chillers” con capacidad de 180 toneladas de refrigeración cada uno, marca Carrier, modelo 30XV-1806H20.

En los niveles de parqueos soterrados cuenta con un sistema de ventiladores para la circulación de aire y de extracción de gases, formado por 22 turbinas, con capacidad de 3 Hp.

Cuenta con un sistema de generación eléctrica de emergencia, compuesto por cuatro (4) plantas eléctricas marca Cummins, con generador marca Stanford, con capacidad de 600 Kw cada una.

DESCRIPCIÓN DEL ENTORNO.

El Sujeto está en el límite oeste del llamado Polígono Central, es un sector mixto, comercial y residencial con calidad e interés alto.

El Sujeto está localizado en la bifurcación de una de las principales vías comerciales (Av. Winston Churchill), con una de las principales vías internas del sector de Piantini que es la calle Paseo de Los Locutores.

El Sujeto queda en el cuadrante formado por las siguientes vías importantes de la ciudad de Santo Domingo:

Al norte : Av. Gustavo Mejía Ricart
Al este : Av. Abraham Lincoln
Al sur : Av. 27 de Febrero
Al oeste : Av. Winston Churchill

El sector es de gran dinamismo, pudimos ver en proceso de construcción el hotel COURTYARD MARRIOTT localizado en la calle Porfirio Herrera, al oeste del Hotel Intercontinental. Otro proyecto en ejecución es el World Trade Center Santo Domingo, es una torre de oficinas, localizada en la Av. Winston Churchill, al norte de Blue Mall.

En la zona existen diferentes tipos de comercios, que van desde restaurantes, tiendas, colegios, bancos, oficinas, entre otros.

Este sector cuenta con los siguientes servicios básicos de infraestructura:

- Energía eléctrica, suministrada por la empresa EDESUR.
- Sistema de abastecimiento de agua potable y drenaje sanitario y pluvial, suministrado por la Corporación de Acueducto y Alcantarillado de Santo Domingo CAASD.
- Calles asfaltadas
- Aceras y contenes
- Teléfono
- TV Cable
- Transporte urbano. El pasado mes de febrero se inauguró el corredor Churchill que conecta con un servicio de autobuses el sector con otros ejes arteriales y servicios de transporte público como son las avenidas República de Colombia, Los Próceres, John F. Kennedy, Gustavo Mejía Ricart, 27 de Febrero, Rómulo Betancourt, Sarasota, Anacaona, Independencia y George Washington
- Recogida de basura

Entre los comercios localizados en el entorno del Sujeto podemos mencionar:

- Scotiabank
- Torre Acrópolis
- Torre BHD
- Torre Banreservas

- Torre Universal
- Blue Mall
- Corporativo Los Robles
- Corporativo Martí
- Hotel Intercontinental Real
- Homewood Suites by Hilton Santo Domingo
- Banco Popular
- Burger King
- Taco Bell

RELACIÓN DE EQUIPOS DE SOPORTE DEL CONDOMINIO

Ítem	Descripción	Cant.	Marca	Modelo	Serie	Capacidad
Sistema eléctrico						
1	Planta eléctrica	1	Cummins	C600D6	H-19T048633	Generador marca Stanford, modelo HC I534F1, 750 Kva / 600 Kw, 1,800 Rpm
2	Planta eléctrica	1	Cummins	C600D6	I-19T048691	Generador marca Stanford, modelo HC I534F1, 750 Kva / 600 Kw, 1,800 Rpm
3	Planta eléctrica	1	Cummins	C600D6	A-20T049928	Generador marca Stanford, modelo HC I534F1, 750 Kva / 600 Kw, 1,800 Rpm
4	Planta eléctrica	1	Cummins	C600D6	J-20T052124	Generador marca Stanford, modelo HC I534F1, 750 Kva / 600 Kw, 1,800 Rpm
5	Transformador Pad-Mounted	4	N/D	N/D	N/D	750 Kva, trifásico, delta-estrella 12470 / 480/277 V. 60 Hz; 2% de regulación,
6	Seccionadora primaria	1	Consortio de Proyectos Eléctricos	N/D	N/D	1 Desconectivo aislado en SF6, 24 Kv, 630 A, 60 Hz, 110 Kv Bill, 20 Ka, en corriente de corto circuito, conos alivio interior, Nema 1. c).- Módulo de medición similar con CT's y PT's. a).- 4 Juegos de fusibles-o breakers desconectivos y barras aisladas en SF6, 24 Kv,
7	Panel de sincronismo	1	Consortio de Proyectos Eléctricos	N/D	N/D	3,000 Amps. 3Ø, 480V, con sincronización para los generadores de 750 KVA., 3 breakers de 1,200A preparados para operar eléctricamente. 4 breakers 1200/3 de salida 1. Previsión breaker de 1200 para operar eléctricamente
8	Panel Integrado de transferencia y medición	1	Consortio de Proyectos Eléctricos	N/D	N/D	Barras de 1,200 Amps, Nema 1. 480/277 V, con las siguientes capacidades: 2 ITA de 1200/3 Amps., para transición cerrada, 1 Tie breaker 1200/3 Amps. 1 breaker 1000/3, breaker 600/3, 1 breaker 225/3, 10 breakers 60/3 4 provisiones desde 60 a 600/3
9	Panel Integrado de transferencia y medición	1	Consortio de Proyectos Eléctricos	N/D	N/D	Barras de 1,200 Amps, Nema 1. 480/277 V, con las siguientes capacidades:: 2 ITA de 1200/3 Amps., para transición cerrada. 1 Tie breaker 1200/3 Amps., 1 breaker 1000/3, 1 breaker 300/3. 1 breaker 125/3, 8 breakers 80/3, 1 breaker 70/3, 1 breaker 50/3 4 provisiones desde 60 a 600/3
Sistema de climatización						
10	Chillers	1	Carrier	30 XB180H20-6429	4419Q96993	180 Toneladas de refrigeración
11	Chillers	1	Carrier	30 XB180H20-6429	4419Q96986	180 Toneladas de refrigeración
12	Chillers	1	Carrier	30 XB180H20-6429	4419Q96990	180 Toneladas de refrigeración
13	Chillers	1	Carrier	30 XB180H20-6429	4419Q96994	180 Toneladas de refrigeración
14	Aire acondicionado tipo Split, de techo	4	Gree	GCW18	N/D	18,000 Btu
15	Aire acondicionado tipo Split, de techo	4	CIAC	CM43BX24	N/D	24,000 Btu
16	Sistema de extracción de gases en niveles soterrados de parqueos	1	N/D	N/D	N/D	Construcción local, ductería de planchas de acero galvanizado, 22 ventiladores de aire con motor de 3 hp
Sistema contra incendios						
17	Panel de incendio / Firelite Ms9600 Addressable Fire Alarm	2	Honeywell	N/D	N/D	
18	Motobombas	1	Clark	JU6H-UF30	50154938P	750 - 180 galones por minuto
19	Módulo de expansion	2	Honeywell	Slc-2Is Firelite Expansion Module	N/D	
20	Power Supply Firelite 24v.	2	Honeywell	N/D	N/D	
21	Gabinete para Power Supply	2	Honeywell	N/D	N/D	
22	Módulo supresor de sobre tensión	4	Honeywell	N/D	N/D	
23	Módulo Isolator Gpl ldp-Iso	4	Honeywell	N/D	N/D	
24	Anunciador remoto	2	Honeywell	N/D	N/D	
25	Detector de humo fotoeléctrico	417	Honeywell	N/D	N/D	
26	Detector monóxido de carbono	40	Honeywell	N/D	N/D	
27	Detector de temperatura	12	Honeywell	N/D	N/D	
28	Detector de gas Gpl	18	Honeywell	N/D	N/D	
29	Base detector B210lp6	479	Honeywell	N/D	N/D	
30	Estacion manual Firelite	105	Honeywell	N/D	N/D	
31	Luz estroboscópica y sirena P2r	108	Honeywell	N/D	N/D	
32	Módulo monitor Gpl ldp-Monitor	18	Honeywell	N/D	N/D	
33	Módulo monitor direccionable	40	Honeywell	N/D	N/D	
Sistema de bombeo agua cruda y tratada						
34	Bomba centrífuga	4	Goulds	88FK1	N/D	Entrada 2", salida de 1 1/2". Potencia: 25 Hp . 170 Gpm
35	Tanque presurizado, en fibra de vidrio	2	Global Water Solutions	MXB-80LV	N/D	80 litros
36	Bomba centrífuga	2	Barmesa	2H-5-2	N/D	Entrada 2", salida de 1 1/2". Potencia: 25 Hp . 170 Gpm
36	Filtro multimedia	3	Global Water Solutions	N/D	N/D	170 Gpm

MEJOR Y MÁS ALTO USO.

El Mejor y más alto uso puede ser definido como: “el uso de una propiedad que siendo legalmente permitido, físicamente posible y económicamente factible, genera el valor presente de mayor productividad”.

Se entiende que la definición anterior es para los terrenos, por lo que debemos chequear entonces la propiedad Sujeto cuando tiene mejoras y cuando no tiene (solar vacante), pues podría resultar que el mejor y más alto uso sea diferente al que actualmente tiene.

MEJOR Y MÁS ALTO USO. PROPIEDAD SUJETO

Luego de analizar la vecindad y propiedad Sujeto, los factores que inciden en el valor del sector inmobiliario podemos concluir que el Sujeto está en su Mejor y Más Alto Uso.

ESTIMACIÓN DE LA OPINIÓN DE VALOR.

A solicitud del cliente para fines de esta tasación solo estamos aplicando el Enfoque de Capitalización del Ingreso por rendimientos mediante “Flujo de Caja”, con la data de los contratos.

ENFOQUE DE CAPITALIZACIÓN DEL INGRESO.

El Enfoque de Capitalización del Ingreso está basado en el principio de anticipación, en pocas palabras es el valor presente de un flujo de caja a futuro.

Este escenario lo hemos realizado a partir de las premisas del cliente y de los contratos de arrendamiento existentes.

La tasa para descontar el flujo la estimamos en 10.85% y la tasa de capitalización en 8.35%, tomando en consideración una estructura de deuda con un 55% y un capital propio de un 45%, con un beneficio esperado de 10%.

Los gastos financieros se estimaron con una tasa de interés de 7%, según información del Banco Central de la República Dominicana.

Hemos realizado un escenario a 7 años, el 8vo año se calculó para estimar el valor que se supone se vendería la propiedad en el año donde termina el horizonte de proyección y éste lo hemos calculado con el ingreso neto del 8vo año dividiendo sobre una tasa de capitalización, menos la comisión de venta.

ESQUEMA DE VALUACIÓN POR FLUJO DE CAJA. FCI.				Años						
EN MONEDA NORTEAMERICANA, CONSIDERANDO QUE EL AÑO FISCAL INICIA EN 22/12/2023				1	2	3	4	5	6	7
				2024	2025	2026	2027	2028	2029	2030
Superficie m2: 7,759.85	Área m2	Renta de mercado USD/m2	Potential Gross Income (Ingreso Potencial)							
L103	72.00	40.00	2,880.00	\$ 34,560.00	\$ 35,665.92					\$ 41,749.56
L101	444.08	36.65	16,275.53	\$ 195,306.38	\$ 201,556.19					\$ 235,936.22
202 B1	119.43	30.00	3,582.90	\$ 42,994.80	\$ 44,370.63					\$ 51,939.06
202 B2	90.00	30.00	2,700.00	\$ 32,400.00	\$ 33,436.80					\$ 39,140.21
202 C	128.94	35.00	4,512.90	\$ 54,154.80	\$ 55,887.75					\$ 65,420.69
202 D	114.32	30.00	3,429.60	\$ 41,155.20	\$ 42,472.17					\$ 49,716.77
202 E	60.45	35.00	2,115.75	\$ 25,389.00	\$ 26,201.45					\$ 30,670.71
202 F	295.35	29.00	8,565.15	\$ 102,781.80	\$ 106,070.82					\$ 124,163.63
L208	670.17	30.00	20,105.10	\$ 241,261.20	\$ 248,981.56					\$ 291,451.08
L401	705.77	35.00	24,701.95	\$ 296,423.40	\$ 305,908.95					\$ 358,088.74
L501	705.70	30.00	21,171.00	\$ 254,052.00	\$ 262,181.66					\$ 306,902.77
L601	705.77	24.77	17,480.51	\$ 209,766.14	\$ 216,478.65					\$ 253,404.06
L701	514.77	35.00	18,016.95	\$ 216,203.40	\$ 223,121.91					\$ 261,180.47
L801	705.70	30.00	21,171.00	\$ 254,052.00	\$ 262,181.66					\$ 306,902.77
L901	705.70	29.00	20,465.30	\$ 245,583.60	\$ 253,442.28					\$ 296,672.67
L1001	355.70	29.00	10,315.30	\$ 123,783.60	\$ 127,744.68					\$ 149,534.46
L1002	350.00	29.00	10,150.00	\$ 121,800.00	\$ 125,697.60					\$ 147,138.21
L1101	508.00	30.00	15,240.00	\$ 182,880.00	\$ 188,732.16					\$ 220,924.76
L1201	508.00	35.00	17,780.00	\$ 213,360.00	\$ 220,187.52					\$ 257,745.56
Ingreso por cuota de mantenimiento				\$ 558,709.20	\$ 576,587.89					\$ 674,938.20
Ingreso total por renta de parqueos				\$ 162,000.00	\$ 167,184.00					\$ 195,701.07
				\$ 3,608,616.52	\$ 3,724,092.25					\$ 4,359,321.67
Ingreso total por renta de espacio				3,608,616.52	3,724,092.25					4,359,321.67
Tasa de desocupación				17.00%	0%					0%
Pérdida general por desocupación y falta de cobranzas				(613,464.81)	-					-
Ingreso Efectivo				\$ 2,995,151.88	\$ 3,724,092.25					\$ 4,359,321.67
Gastos operativos										
Mantenimiento área común (CAM)				\$ 209,515.95	\$ 209,515.95					\$ 209,515.95
Seguros de la propiedad				\$ 135,978.68	\$ 140,329.99					\$ 164,266.49
Administración				\$ 149,757.59	\$ 186,204.61					\$ 217,966.08
Reservas para reemplazos o mejoras (Capex)				\$ 15,519.70	\$ 16,016.33					\$ 18,748.28
Total Gastos operativos				\$ 510,771.92	\$ 552,066.89					\$ 610,496.81
IO (Ingreso Neto Operativo)				\$ 2,484,379.96	\$ 3,172,025.36					\$ 3,748,824.86
				\$ -	\$ -					\$ -
Flujo de caja neto				\$ 2,484,379.96	\$ 3,172,025.36					\$ 3,748,824.86

Opinión del Valor de Mercado USD en cifras redondeadas		38,300,000.00
DATA FLUJO DE CAJA		
Terminal Cap Rate		8.35%
Tasa de descuento		10.85%
Días calendario		365.0
Beneficio del promotor		10%
Área neta rentable		7,579.85

CONCILIACIÓN DEL VALOR

Es nuestra conclusión que la opinión del Valor de Mercado que podemos presentar para la referida propiedad para la fecha efectiva de este avalúo está alrededor de:

Valor de Mercado: USD 38,300,000.00

Son Treinta y Ocho Millones Trescientos Mil dólares con 00/100 moneda estadounidense.

En Santo Domingo, D. N., a los catorce (14) días del mes de diciembre del año dos mil veintitrés (2023), que es la fecha en que se está remitiendo este informe como se especifica en la carta de tramitación.

.

SUPOSICIONES Y CONSIDERACIONES GENERALES.

Para la realización del presente trabajo, hemos considerado fidedignos y correctos cada uno de los datos suministrados para esos fines.

Cualquier gravamen existente, no ha sido considerado, por lo cual, la propiedad se ha valuado exenta del mismo, y se han considerado bajo un régimen de posesión y administración responsable.

El Valor de Mercado expresado, no incluye otros valores, que pudieran derivarse por otras causas, o por la privación del usufructo de la propiedad analizada.

A solicitud del cliente para fines de esta tasación solo estamos aplicando el Enfoque de Capitalización del Ingreso por rendimientos mediante "Flujo de Caja", con la data de los contratos.

Este avalúo no nos obliga a testificar o comparecer a juicio en corte, relacionado con la propiedad, a menos que se convenga previamente al respecto.


No hemos hecho ninguna investigación sobre la calidad de los suelos para construir sobre ellos. Tampoco sabemos si los terrenos están expuestos a inundación.

Este informe de avalúo es una unidad y no debe interpretarse de manera aislada. Por tal razón no se permite copia parcial o total del mismo sin el consentimiento del autor. Asimismo SICXA ni empleado alguno asume responsabilidad sobre fracciones del informe en terceras manos que no sea el usuario intencional.

CERTIFICACIÓN

1. Todos los hechos y datos suministrados son verídicos y correctos al mejor saber y entender del valuador José I. Tejada.
2. Hemos procurado no ignorar, desestimar o esconder ningún tipo de información importante y pertinente para la elaboración del presente informe.
3. Hemos hecho una inspección personal de la propiedad valuada, asistidos por el Ing. Rafael Morel.
4. Ni José I. Tejada, Director, ni cualquiera de sus empleados tienen un interés financiero en la propiedad valuada. Los honorarios a recibir por este reporte de valuación no han sido establecidos en función de la cantidad valuada.
5. No hemos realizado ninguna investigación sobre los aspectos legales de la propiedad, hipotecas, litis, por lo que no asumimos ninguna responsabilidad en materia legal, a este respecto.
6. Esta valuación ha sido realizada por la solicitud que nos hiciera el señor Orlando López Veloz
7. La propiedad que hemos valuado en este informe la hemos agrupado de la siguiente manera:
 - 1) 19 LOCALES DE LA TORRE HÁBITAT CENTER.


En Santo Domingo, D. N., a los catorce (14) días del mes de diciembre del año dos mil veintitrés (2023), que es la fecha en que se está remitiendo este informe como se especifica en la carta de tramitación.



José I. Tejada T.



JOSÉ IGNACIO TEJADA TABAR



EDUCACIÓN

Graduado de Ingeniero Industrial en la Universidad de Puerto Rico, Recinto Universitario Mayagüez, en el año de 1974.

Cursos de Valuación de Bienes Raíces, Equipos, Maquinarias, Fincas y Empresas, dictados por: el Instituto de Tasadores Dominicanos, Inc. (ITADO), la Bolsa de Valores de República Dominicana, "American Society of Appraisers", EEUU, "The Appraisal Institute", EEUU.

Congreso Extraordinario Panamericano de Valuación. Participante y expositor, en 1995.

"Valuation 2000". Conferencia Norteamericana de las 3 asociaciones de valuación más renombradas de Estados Unidos ("AI, ASA, FMRA"). Las Vegas, Nevada. Julio de 2000.

19vo. Congreso Panamericano de Valuadores de la Unión Panamericana de Asociaciones de Valuación (UPAV). Octubre 2000. Isla Margarita, Venezuela. Organizado por la Sociedad de Ingeniería de Tasación de Venezuela.

Congreso Extraordinario Unión Panamericana de Asociaciones de Valuaciones (UPAV). Instituto de Valuaciones y Peritajes de Panamá. Ciudad de Panamá, del 11 al 12 de octubre del 2007.

XXV Congreso de la Unión Panamericana de Asociaciones de Valuación (UPAV). Miami, Fl. del 2 al 4 de noviembre del 2010.

Congreso Internacional de Valuación de la República Dominicana. Valuación 2012. Instituto de Tasadores Dominicanos, Inc. (ITADO). 19 y 20 de julio del 2012. Participante y Expositor.

XXX Congreso Panamericano de Valuación UPAV y el II Encuentro Panamericano de Valuación de Maquinarias e Instalaciones Industriales. UPAV - ITADO. 28-30 de octubre 2015. Punta Cana, República Dominicana.

Cursos sobre Desarrollo Humano y Organizacional.
Cursos sobre Seguro e Ingeniería del Seguro.
Curso sobre Control de Pérdidas y Calidad.
Auditor Interno ISO 9000, "Stebbing and Partners".

MEMBRESIA

Miembro del Instituto de Tasadores Dominicanos, Inc. (ITADO), con el No. 198.
Inscrito en el Registro de Tasadores de la Superintendencia de Seguros.
Miembro fundador de ADOCA, Asociación Dominicana para la Calidad.
"Candidate for Designation, American Society of Appraisers", con el No. 034059.
"Candidate for Designation, Appraisal Institute", con el No. 397328.
Miembro Certificado de la Fundación Latinoamericana de Administración de Riesgos, "Alarys International Risk Manager, AIRM".

EXPERIENCIA

Presidente de Sistemas & Ingeniería, S.R.L. como consultor y asesor industrial en las áreas de Valuación, Control de Pérdidas, Sistemas de Calidad, Producción y Entrenamiento.


Realización de trabajos fijos a nivel gerencial en la industria de Producción de Bienes, la Empresa de Servicio de la Banca y el Seguro.

Experiencia académica - administrativa en la dirección de la Escuela de Ingeniería Industrial en la Universidad Católica Madre y Maestra, Profesor en INTEC, UNPHU, UNIBE e ITADO.


ANEXOS

FOTOGRAFÍAS

SICXA




UBICACIÓN DE LA PROPIEDAD. AV. WINSTON CHURCHILL.



SICXA



UBICACIÓN DE LA PROPIEDAD. CALLE PASEO DE LOS LOCUTORES.



SICXA



DESCRIPCIÓN DE LA PROPIEDAD.




SICXA 11323-M/Diciembre 2023

SICXA



DESCRIPCIÓN DE LA PROPIEDAD. SÓTANO. NIVEL -4. PARQUEOS




DESCRIPCIÓN DE LA PROPIEDAD. SÓTANO. NIVEL -3. PARQUEOS.

SICXA



DESCRIPCIÓN DE LA PROPIEDAD. SÓTANO. NIVEL -2. PARQUEOS.



DESCRIPCIÓN DE LA PROPIEDAD. SÓTANO. NIVEL -1. PARQUEOS.

SICXA



DESCRIPCIÓN DE LA PROPIEDAD. 1ER NIVEL.



SICXA



DESCRIPCIÓN DE LA PROPIEDAD. 1ER NIVEL. LOCAL No.101 (VISTA FRONTAL).

SICXA



DESCRIPCIÓN DE LA PROPIEDAD. 2DO. NIVEL LOCAL No.201.



SICXA



DESCRIPCIÓN DE LA PROPIEDAD. 3ER. NIVEL.



SICXA



DESCRIPCIÓN DE LA PROPIEDAD. 4TO. NIVEL LOCAL No. 401.



DESCRIPCIÓN DE LA PROPIEDAD. 5TO. NIVEL LOCAL No. 501.

SICXA



DESCRIPCIÓN DE LA PROPIEDAD. 6TO. NIVEL LOCAL No. 601.



DESCRIPCIÓN DE LA PROPIEDAD. 7MO. NIVEL LOCAL No. 701.

SICXA



DESCRIPCIÓN DE LA PROPIEDAD. 8VO. NIVEL LOCAL No. 801.




DESCRIPCIÓN DE LA PROPIEDAD. 9NO. NIVEL LOCAL No. 901.

SICXA



DESCRIPCIÓN DE LA PROPIEDAD. 10MO. NIVEL LOCAL No. 1001.



DESCRIPCIÓN DE LA PROPIEDAD. 11VO. NIVEL LOCAL No. 1101.

SICXA



DESCRIPCIÓN DE LA PROPIEDAD. 12VO. NIVEL LOCAL No. 1201.

SICXA



DESCRIPCIÓN DE LA PROPIEDAD. SISTEMA DE CLIMATIZACIÓN.



SICXA



DESCRIPCIÓN DE LA PROPIEDAD. SISTEMA ELÉCTRICO.



SICXA



DESCRIPCIÓN DE LA PROPIEDAD. SISTEMA CONTRA INCENDIOS.



SICXA



DESCRIPCIÓN DE LA PROPIEDAD. SISTEMA BOMBEO Y TRATAMIENTO DE AGUA GRUDA.



DOCUMENTACIÓN LEGAL Y PLANOS

LIBRO 4693	CERTIFICADO DE TÍTULO	FOLIO 0203
VERIFICAR LA PRESENCIA DE LA MARCA DE AGUA EN FORMA DE LOGO SOSTENIENDO EL DOCUMENTO A CONTRALUZ		
  REGISTRO DE TÍTULOS		MATRICULA  0100352487
JURISDICCIÓN INMOBILIARIA PODER JUDICIAL REPÚBLICA DOMINICANA		FECHA Y HORA DE INSCRIPCIÓN 27 octubre 2021, 3:45:56 p. m.
OFICINA REGISTRO DE TÍTULOS DEL DISTRITO NACIONAL		VIENE DE L: 4426 , F: 0048
DESIGNACIÓN CATASTRAL 400411097180 : 101		MUNICIPIO Distrito Nacional
PROPIETARIO FIDEICOMISO DE OFERTA PÚBLICA DE VALORES INMOBILIARIOS DE RENTA VARIABLES HÁBITAT CENTER 04-FU		PROVINCIA DISTRITO NACIONAL
<p>En virtud de la Ley y en el nombre de la República se declara TITULAR DEL DERECHO DE PROPIEDAD a: FIDEICOMISO DE OFERTA PÚBLICA DE VALORES INMOBILIARIOS DE RENTA VARIABLES HÁBITAT CENTER 04-FU, RNC 1-31-74813-9, sobre la unidad funcional 101, identificado como 400411097180 : 101, matrícula No. 0100352487, del condominio CENTRO DE USOS MÚLTIPLES AVE. WINSTON CHURCHILL PARQUE HABITAT, ubicado en DISTRITO NACIONAL, con un porcentaje de participación sobre las áreas comunes de 2.6 %, con un porcentaje de participación en la parcela de 2.6 % y 1 voto en la asamblea de condómines, conformada por un SECTOR PROPIO identificado como SP-01-01-001, del bloque 01, ubicado en el nivel 01, destinado a LOCAL COMERCIAL, con una superficie de 449.85 metros cuadrados. El derecho tiene su origen en CONSTITUCIÓN DE CONDOMINIO, según consta en el documento de fecha 24 agosto 2021, DECLARATORIA emitido(a) por DRA. ALTAGRACIA I. MATOS DE ESPINAL, Notario Público para el Distrito Nacional., con matrícula No. 886, inscrito en el libro diario el 27 octubre 2021 a las 3:45:56 p. m. FIDEICOMISO DE OFERTA PÚBLICA DE VALORES INMOBILIARIOS DE RENTA VARIABLES HÁBITAT CENTER 04-FU persona debidamente representado(a) por FIDUCIARIA UNIVERSA, S.A., RNC 1-30-95165-9, según Acta de Asamblea de fecha 17 de marzo del 2020 quien a su vez se encuentra representada por ROBERTO MELLAN PEREZ, colombiano, mayor de edad, casado, cédula No. 402-2647080-1.. El presente cancela el anterior certificado de títulos registrado en el libro de títulos 4426, folio 0025. Emitido el 30 noviembre 2023. Rosesther Tejada Tejada, Registradora de Títulos Adscrita del Distrito Nacional.</p> <p style="text-align: center;">* DEBAJO DE ESTA LÍNEA NO EXISTE NINGUNA ANOTACIÓN *</p>		SUPERFICIE EN METROS CUADRADOS 449.85 M2
 Rosesther Tejada Tejada Firma Autorizada		
 0322023605543		 68BC3D38F3DE434996

ESTE DOCUMENTO NO ES VÁLIDO SI TIENE ALTERACIONES, BORRADURAS O TACHADURAS

ESTE DOCUMENTO NO ES VÁLIDO SI TIENE ALTERACIONES, BORRADURAS O TACHADURAS

LIBRO 4693	CERTIFICADO DE TÍTULO	FOLIO 0211
VERIFICAR LA PRESENCIA DE LA MARCA DE AGUA EN FORMA DE LOGO SOSTENIENDO EL DOCUMENTO A CONTRALUZ		
  REGISTRO DE TÍTULOS		MATRÍCULA  0100352508
JURISDICCIÓN INMOBILIARIA PODER JUDICIAL REPÚBLICA DOMINICANA		FECHA Y HORA DE INSCRIPCIÓN 27 octubre 2021, 3:45:56 p. m.
OFICINA REGISTRO DE TÍTULOS DEL DISTRITO NACIONAL		VIENE DE L: 4426 , F: 0042
DESIGNACIÓN CATASTRAL 400411097180 : 201		MUNICIPIO Distrito Nacional
		PROVINCIA DISTRITO NACIONAL
		SUPERFICIE EN METROS CUADRADOS 677.25 M2
PROPIETARIO FIDEICOMISO DE OFERTA PÚBLICA DE VALORES INMOBILIARIOS DE RENTA VARIABLES HÁBITAT CENTER 04-FU		
<p>En virtud de la Ley y en el nombre de la República se declara TITULAR DEL DERECHO DE PROPIEDAD a: FIDEICOMISO DE OFERTA PÚBLICA DE VALORES INMOBILIARIOS DE RENTA VARIABLES HÁBITAT CENTER 04-FU, RNC 1-31-74813-9, sobre la unidad funcional 201, identificado como 400411097180 : 201, matrícula No. 0100352508, del condominio CENTRO DE USOS MULTIPLES AVE. WINSTON CHURCHILL PARQUE HABITAT, ubicado en DISTRITO NACIONAL, con un porcentaje de participación sobre las áreas comunes de 3.92 %, con un porcentaje de participación en la parcela de 3.92 % y 1 voto en la asamblea de condómines, conformada por un SECTOR PROPIO identificado como SP-01-02-001, del bloque 01, ubicado en el nivel 02, destinado a LOCAL COMERCIAL, con una superficie de 677.25 metros cuadrados. El derecho tiene su origen en CONSTITUCIÓN DE CONDOMINIO, según consta en el documento de fecha 24 agosto 2021, DECLARATORIA emitido(a) por DRA. ALTAGRACIA I. MATOS DE ESPINAL, Notario Público para el Distrito Nacional., con matrícula No. 886, inscrito en el libro diario el 27 octubre 2021 a las 3:45:56 p. m. FIDEICOMISO DE OFERTA PÚBLICA DE VALORES INMOBILIARIOS DE RENTA VARIABLES HÁBITAT CENTER 04-FU persona debidamente representado(a) por FIDUCIARIA UNIVERSA, S.A., RNC 1-30-95165-9, según Acta de Asamblea de fecha 17 de marzo del 2020 quien a su vez se encuentra representada por ROBERTO MELLAN PEREZ, colombiano, mayor de edad, casado, cédula No. 402-2647080-1.. El presente cancela el anterior certificado de títulos registrado en el libro de títulos 4426, folio 0025. Emitido el 30 noviembre 2023. Rosesther Tejada Tejada, Registradora de Títulos Adscrita del Distrito Nacional.</p>		
* DEBAJO DE ESTA LÍNEA NO EXISTE NINGUNA ANOTACIÓN *		
 Rosesther Tejada Tejada Firma Autorizada		
 0322023605543		 F96960E395C4402FBF

ESTE DOCUMENTO NO ES VALIDO SI TIENE ALTERACIONES, BORRADURAS O TACHADURAS

ESTE DOCUMENTO NO ES VALIDO SI TIENE ALTERACIONES, BORRADURAS O TACHADURAS

LIBRO 4693	CERTIFICADO DE TÍTULO	FOLIO 0217
VERIFICAR LA PRESENCIA DE LA MARCA DE AGUA EN FORMA DE LOGO SOSTENIENDO EL DOCUMENTO A CONTRALUZ		
  REGISTRO DE TÍTULOS		MATRÍCULA  0100374380
JURISDICCIÓN INMOBILIARIA PODER JUDICIAL REPÚBLICA DOMINICANA		FECHA Y HORA DE INSCRIPCIÓN 27 octubre 2021, 3:45:56 p. m.
OFICINA REGISTRO DE TÍTULOS DEL DISTRITO NACIONAL		VIENE DE L: 4630 , F: 0055
DESIGNACIÓN CATASTRAL 400411097180 : 202-B		MUNICIPIO Distrito Nacional
		PROVINCIA DISTRITO NACIONAL
		SUPERFICIE EN METROS CUADRADOS 209.44 M2
PROPIEDAD FIDEICOMISO DE OFERTA PÚBLICA DE VALORES INMOBILIARIOS DE RENTA VARIABLES HÁBITAT CENTER 04-FU		
<p>En virtud de la Ley y en el nombre de la República se declara TITULAR DEL DERECHO DE PROPIEDAD a: FIDEICOMISO DE OFERTA PÚBLICA DE VALORES INMOBILIARIOS DE RENTA VARIABLES HÁBITAT CENTER 04-FU, RNC 1-31-74813-9, sobre la unidad funcional 202-B, identificado como 400411097180 : 202-B, matrícula No. 0100374380, del condominio CENTRO DE USOS MÚLTIPLES AVE. WINSTON CHURCHILL PARQUE HABITAT, ubicado en DISTRITO NACIONAL, con un porcentaje de participación sobre las áreas comunes de 1.01 %, con un porcentaje de participación en la parcela de 1.01 % y 1 voto en la asamblea de condómines, conformada por un SECTOR PROPIO identificado como SP-01-02-003, del bloque 01, ubicado en el nivel 02, destinado a LOCAL COMERCIAL, con una superficie de 209.44 metros cuadrados. El derecho tiene su origen en CONSTITUCIÓN DE CONDOMINIO, según consta en el documento de fecha 24 agosto 2021, DECLARATORIA emitido(a) por DRA. ALTAGRACIA I. MATOS DE ESPINAL, Notario Público para el Distrito Nacional., con matrícula No. 886, inscrito en el libro diario el 27 octubre 2021 a las 3:45:56 p. m. FIDEICOMISO DE OFERTA PÚBLICA DE VALORES INMOBILIARIOS DE RENTA VARIABLES HÁBITAT CENTER 04-FU persona debidamente representado(a) por FIDUCIARIA UNIVERSA, S.A., RNC 1-30-95165-9, según Acta de Asamblea de fecha 17 de marzo del 2020 quien a su vez se encuentra representada por ROBERTO MELLAN PEREZ, colombiano, mayor de edad, casado, cédula No. 402-2647080-1.. El presente cancela el anterior certificado de títulos registrado en el libro de títulos 4630, folio 0055. Emitido el 30 noviembre 2023. Rosesther Tejada Tejada, Registradora de Títulos Adscrita del Distrito Nacional.</p>		
* DEBAJO DE ESTA LÍNEA NO EXISTE NINGUNA ANOTACIÓN *		
 Rosesther Tejada Tejada Firma Autorizada		
 0322023605543		 A10513732DAA463DA2

ESTE DOCUMENTO NO ES VÁLIDO SI TIENE ALTERACIONES, BORRADURAS O TACHADURAS

ESTE DOCUMENTO NO ES VÁLIDO SI TIENE ALTERACIONES, BORRADURAS O TACHADURAS

LIBRO 4693	CERTIFICADO DE TÍTULO	FOLIO 0214
VERIFICAR LA PRESENCIA DE LA MARCA DE AGUA EN FORMA DE LOGO SOSTENIENDO EL DOCUMENTO A CONTRALUZ		
  REGISTRO DE TÍTULOS		MATRÍCULA  0100374377
JURISDICCIÓN INMOBILIARIA PODER JUDICIAL REPÚBLICA DOMINICANA		FECHA Y HORA DE INSCRIPCIÓN 27 octubre 2021, 3:45:56 p. m.
OFICINA REGISTRO DE TÍTULOS DEL DISTRITO NACIONAL		VIENE DE L: 4630 , F: 0056
DESIGNACIÓN CATASTRAL 400411097180 : 202-C		MUNICIPIO Distrito Nacional
PROPIETARIO FIDEICOMISO DE OFERTA PÚBLICA DE VALORES INMOBILIARIOS DE RENTA VARIABLES HÁBITAT CENTER 04-FU		PROVINCIA DISTRITO NACIONAL
<p>En virtud de la Ley y en el nombre de la República se declara TITULAR DEL DERECHO DE PROPIEDAD a: FIDEICOMISO DE OFERTA PÚBLICA DE VALORES INMOBILIARIOS DE RENTA VARIABLES HÁBITAT CENTER 04-FU, RNC 1-31-74813-9, sobre la unidad funcional 202-C, identificado como 400411097180 : 202-C, matrícula No. 0100374377, del condominio CENTRO DE USOS MÚLTIPLES AVE. WINSTON CHURCHILL PARQUE HABITAT, ubicado en DISTRITO NACIONAL, con un porcentaje de participación sobre las áreas comunes de 1.01 %, con un porcentaje de participación en la parcela de 1.01 % y 1 voto en la asamblea de condómines, conformada por un SECTOR PROPIO identificado como SP-01-02-004, del bloque 01, ubicado en el nivel 02, destinado a LOCAL COMERCIAL, con una superficie de 128.94 metros cuadrados. El derecho tiene su origen en CONSTITUCIÓN DE CONDOMINIO, según consta en el documento de fecha 24 agosto 2021, DECLARATORIA emitido(a) por DRA. ALTAGRACIA I. MATOS DE ESPINAL, Notario Público para el Distrito Nacional., con matrícula No. 886, inscrito en el libro diario el 27 octubre 2021 a las 3:45:56 p. m. FIDEICOMISO DE OFERTA PÚBLICA DE VALORES INMOBILIARIOS DE RENTA VARIABLES HÁBITAT CENTER 04-FU persona debidamente representado(a) por FIDUCIARIA UNIVERSA, S.A., RNC 1-30-95165-9, según Acta de Asamblea de fecha 17 de marzo del 2020 quien a su vez se encuentra representada por ROBERTO MELLAN PEREZ, colombiano, mayor de edad, casado, cédula No. 402-2647080-1.. El presente cancela el anterior certificado de títulos registrado en el libro de títulos 4630, folio 0056. Emitido el 30 noviembre 2023. Rosesther Tejada Tejada, Registradora de Títulos Adscrita del Distrito Nacional.</p>		SUPERFICIE EN METROS CUADRADOS 128.94 M2
<p>* DEBAJO DE ESTA LÍNEA NO EXISTE NINGUNA ANOTACIÓN *</p>		
 Rosesther Tejada Tejada Firma Autorizada		
 0322023605543		 71C3F9CBEC03461E99

ESTE DOCUMENTO NO ES VÁLIDO SI TIENE ALTERACIONES, BORRADURAS O TACHADURAS

ESTE DOCUMENTO NO ES VÁLIDO SI TIENE ALTERACIONES, BORRADURAS O TACHADURAS

LIBRO 4693	CERTIFICADO DE TÍTULO	FOLIO 0215
VERIFICAR LA PRESENCIA DE LA MARCA DE AGUA EN FORMA DE LOGO SOSTENIENDO EL DOCUMENTO A CONTRALUZ		
  REGISTRO DE TÍTULOS		MATRÍCULA  0100374378
JURISDICCIÓN INMOBILIARIA PODER JUDICIAL REPÚBLICA DOMINICANA		FECHA Y HORA DE INSCRIPCIÓN 27 octubre 2021, 3:45:56 p. m.
OFICINA REGISTRO DE TÍTULOS DEL DISTRITO NACIONAL		VIENE DE L: 4630 , F: 0057
DESIGNACIÓN CATASTRAL 400411097180 : 202-D		MUNICIPIO Distrito Nacional
		PROVINCIA DISTRITO NACIONAL
		SUPERFICIE EN METROS CUADRADOS 114.32 M2
PROPIETARIO FIDEICOMISO DE OFERTA PÚBLICA DE VALORES INMOBILIARIOS DE RENTA VARIABLES HÁBITAT CENTER 04-FU		
<p>En virtud de la Ley y en el nombre de la República se declara TITULAR DEL DERECHO DE PROPIEDAD a: FIDEICOMISO DE OFERTA PÚBLICA DE VALORES INMOBILIARIOS DE RENTA VARIABLES HÁBITAT CENTER 04-FU, RNC 1-31-74813-9, sobre la unidad funcional 202-D, identificado como 400411097180 : 202-D, matrícula No. 0100374378, del condominio CENTRO DE USOS MULTIPLES AVE.WINSTON CHURCHILL PARQUE HABITAT, ubicado en DISTRITO NACIONAL, con un porcentaje de participación sobre las áreas comunes de 1.01 %, con un porcentaje de participación en la parcela de 1.01 % y 1 voto en la asamblea de condómines, conformada por un SECTOR PROPIO identificado como SP-01-02-005, del bloque 01, ubicado en el nivel 02, destinado a LOCAL COMERCIAL, con una superficie de 114.32 metros cuadrados. El derecho tiene su origen en CONSTITUCIÓN DE CONDOMINIO, según consta en el documento de fecha 24 agosto 2021, DECLARATORIA emitido(a) por DRA. ALTAGRACIA I. MATOS DE ESPINAL, Notario Público para el Distrito Nacional., con matrícula No. 886, inscrito en el libro diario el 27 octubre 2021 a las 3:45:56 p. m. FIDEICOMISO DE OFERTA PÚBLICA DE VALORES INMOBILIARIOS DE RENTA VARIABLES HÁBITAT CENTER 04-FU persona debidamente representado(a) por FIDUCIARIA UNIVERSA, S.A., RNC 1-30-95165-9, según Acta de Asamblea de fecha 17 de marzo del 2020 quien a su vez se encuentra representada por ROBERTO MELLAN PEREZ, colombiano, mayor de edad, casado, cédula No. 402-2647080-1.. El presente cancela el anterior certificado de títulos registrado en el libro de títulos 4630, folio 0057. Emitido el 30 noviembre 2023. Rosesther Tejada Tejada, Registradora de Títulos Adscrita del Distrito Nacional.</p>		
* DEBAJO DE ESTA LÍNEA NO EXISTE NINGUNA ANOTACIÓN *		
 Rosesther Tejada Tejada Firma Autorizada		
 0322023605543		 6545A0DFB8B64301A9

LIBRO 4693	CERTIFICADO DE TÍTULO	FOLIO 0213
VERIFICAR LA PRESENCIA DE LA MARCA DE AGUA EN FORMA DE LOGO SOSTENIENDO EL DOCUMENTO A CONTRALUZ		
  REGISTRO DE TÍTULOS		MATRÍCULA  0100374375
JURISDICCIÓN INMOBILIARIA PODER JUDICIAL REPÚBLICA DOMINICANA		FECHA Y HORA DE INSCRIPCIÓN 27 octubre 2021, 3:45:56 p. m.
OFICINA REGISTRO DE TÍTULOS DEL DISTRITO NACIONAL		VIENE DE L: 4630 , F: 0058
DESIGNACIÓN CATASTRAL 400411097180 : 202-E		MUNICIPIO Distrito Nacional
		PROVINCIA DISTRITO NACIONAL
		SUPERFICIE EN METROS CUADRADOS 99.70 M2
PROPIETARIO FIDEICOMISO DE OFERTA PÚBLICA DE VALORES INMOBILIARIOS DE RENTA VARIABLES HÁBITAT CENTER 04-FU		
<p>En virtud de la Ley y en el nombre de la República se declara TITULAR DEL DERECHO DE PROPIEDAD a: FIDEICOMISO DE OFERTA PÚBLICA DE VALORES INMOBILIARIOS DE RENTA VARIABLES HÁBITAT CENTER 04-FU, RNC 1-31-74813-9, sobre la unidad funcional 202-E, identificado como 400411097180 : 202-E, matrícula No. 0100374375, del condominio CENTRO DE USOS MÚLTIPLES AVE. WINSTON CHURCHILL PARQUE HABITAT, ubicado en DISTRITO NACIONAL, con un porcentaje de participación sobre las áreas comunes de 1.01 %, con un porcentaje de participación en la parcela de 1.01 % y 1 voto en la asamblea de condómines, conformada por un SECTOR PROPIO identificado como SP-01-02-006, del bloque 01, ubicado en el nivel 02, destinado a LOCAL COMERCIAL, con una superficie de 99.70 metros cuadrados. El derecho tiene su origen en CONSTITUCIÓN DE CONDOMINIO, según consta en el documento de fecha 24 agosto 2021, DECLARATORIA emitido(a) por DRA. ALTAGRACIA I. MATOS DE ESPINAL, Notario Público para el Distrito Nacional, con matrícula No. 886, inscrito en el libro diario el 27 octubre 2021 a las 3:45:56 p. m. FIDEICOMISO DE OFERTA PÚBLICA DE VALORES INMOBILIARIOS DE RENTA VARIABLES HÁBITAT CENTER 04-FU persona debidamente representado(a) por FIDUCIARIA UNIVERSA, S.A., RNC 1-30-95165-9, según Acta de Asamblea de fecha 17 de marzo del 2020 quien a su vez se encuentra representada por ROBERTO MELLAN PEREZ, colombiano, mayor de edad, casado, cédula No. 402-2647080-1.. El presente cancela el anterior certificado de títulos registrado en el libro de títulos 4630, folio 0058. Emitido el 30 noviembre 2023. Rosesther Tejada Tejada, Registradora de Títulos Adscrita del Distrito Nacional.</p>		
* DEBAJO DE ESTA LÍNEA NO EXISTE NINGUNA ANOTACIÓN *		
 Rosesther Tejada Tejada Firma Autorizada		
 0322023605543		 A902406151414B1CA7

LIBRO 4693	CERTIFICADO DE TÍTULO	FOLIO 0216
VERIFICAR LA PRESENCIA DE LA MARCA DE AGUA EN FORMA DE LOGO SOSTENIENDO EL DOCUMENTO A CONTRALUZ		
  REGISTRO DE TÍTULOS		MATRÍCULA  0100374379
JURISDICCIÓN INMOBILIARIA PODER JUDICIAL REPÚBLICA DOMINICANA		FECHA Y HORA DE INSCRIPCIÓN 27 octubre 2021, 3:45:56 p. m.
OFICINA REGISTRO DE TÍTULOS DEL DISTRITO NACIONAL		VIENE DE L: 4630 , F: 0059
DESIGNACIÓN CATASTRAL 400411097180 : 202-F		MUNICIPIO Distrito Nacional
		PROVINCIA DISTRITO NACIONAL
		SUPERFICIE EN METROS CUADRADOS 256.04 M2
PROPIETARIO FIDEICOMISO DE OFERTA PÚBLICA DE VALORES INMOBILIARIOS DE RENTA VARIABLES HÁBITAT CENTER 04-FU		
<p>En virtud de la Ley y en el nombre de la República se declara TITULAR DEL DERECHO DE PROPIEDAD a: FIDEICOMISO DE OFERTA PÚBLICA DE VALORES INMOBILIARIOS DE RENTA VARIABLES HÁBITAT CENTER 04-FU, RNC 1-31-74813-9, sobre la unidad funcional 202-F, identificado como 400411097180 : 202-F, matrícula No. 0100374379, del condominio CENTRO DE USOS MÚLTIPLES AVE.WINSTON CHURCHILL PARQUE HABITAT, ubicado en DISTRITO NACIONAL, con un porcentaje de participación sobre las áreas comunes de 1.01 %, con un porcentaje de participación en la parcela de 1.01 % y 1 voto en la asamblea de condómines, conformada por un SECTOR PROPIO identificado como SP-01-02-007, del bloque 01, ubicado en el nivel 02, destinado a LOCAL COMERCIAL, con una superficie de 256.04 metros cuadrados. El derecho tiene su origen en CONSTITUCIÓN DE CONDOMINIO, según consta en el documento de fecha 24 agosto 2021, DECLARATORIA emitido(a) por DRA. ALTAGRACIA I. MATOS DE ESPINAL, Notario Público para el Distrito Nacional., con matrícula No. 886, inscrito en el libro diario el 27 octubre 2021 a las 3:45:56 p. m. FIDEICOMISO DE OFERTA PÚBLICA DE VALORES INMOBILIARIOS DE RENTA VARIABLES HÁBITAT CENTER 04-FU persona debidamente representado(a) por FIDUCIARIA UNIVERSA, S.A., RNC 1-30-95165-9, según Acta de Asamblea de fecha 17 de marzo del 2020 quien a su vez se encuentra representada por ROBERTO MELLAN PEREZ, colombiano, mayor de edad, casado, cédula No. 402-2647080-1.. El presente cancela el anterior certificado de títulos registrado en el libro de títulos 4630, folio 0059. Emitido el 30 noviembre 2023. Rosesther Tejada Tejada, Registradora de Títulos Adscrita del Distrito Nacional.</p>		
* DEBAJO DE ESTA LÍNEA NO EXISTE NINGUNA ANOTACIÓN *		
 Rosesther Tejada Tejada Firma Autorizada		
 0322023605543		 DE12E464F51E4848BC

ESTE DOCUMENTO NO ES VÁLIDO SI TIENE ALTERACIONES, BORRADURAS O TACHADURAS

ESTE DOCUMENTO NO ES VÁLIDO SI TIENE ALTERACIONES, BORRADURAS O TACHADURAS

LIBRO 4693	CERTIFICADO DE TÍTULO	FOLIO 0218
VERIFICAR LA PRESENCIA DE LA MARCA DE AGUA EN FORMA DE LOGO SOSTENIENDO EL DOCUMENTO A CONTRALUZ		
  REGISTRO DE TÍTULOS		MATRÍCULA  0100352501
JURISDICCIÓN INMOBILIARIA PODER JUDICIAL REPÚBLICA DOMINICANA		FECHA Y HORA DE INSCRIPCIÓN 27 octubre 2021, 3:45:56 p. m.
OFICINA REGISTRO DE TÍTULOS DEL DISTRITO NACIONAL		VIENE DE L: 4426 , F: 0038
DESIGNACIÓN CATASTRAL 400411097180 : 401		MUNICIPIO Distrito Nacional
		PROVINCIA DISTRITO NACIONAL
		SUPERFICIE EN METROS CUADRADOS 713.75 M2
PROPIETARIO FIDEICOMISO DE OFERTA PÚBLICA DE VALORES INMOBILIARIOS DE RENTA VARIABLES HÁBITAT CENTER 04-FU		
<p>En virtud de la Ley y en el nombre de la República se declara TITULAR DEL DERECHO DE PROPIEDAD a: FIDEICOMISO DE OFERTA PÚBLICA DE VALORES INMOBILIARIOS DE RENTA VARIABLES HÁBITAT CENTER 04-FU, RNC 1-31-74813-9, sobre la unidad funcional 401, identificado como 400411097180 : 401, matrícula No. 0100352501, del condominio CENTRO DE USOS MULTIPLEZ AVE. WINSTON CHURCHILL PARQUE HABITAT, ubicado en DISTRITO NACIONAL, con un porcentaje de participación sobre las áreas comunes de 4.13 %, con un porcentaje de participación en la parcela de 4.13 % y 1 voto en la asamblea de condómines, conformada por un SECTOR PROPIO identificado como SP-01-04-001, del bloque 01, ubicado en el nivel 04, destinado a LOCAL COMERCIAL, con una superficie de 713.75 metros cuadrados. El derecho tiene su origen en CONSTITUCIÓN DE CONDOMINIO, según consta en el documento de fecha 24 agosto 2021, DECLARATORIA emitido(a) por DRA. ALTAGRACIA I. MATOS DE ESPINAL, Notario Público para el Distrito Nacional, con matrícula No. 886, inscrito en el libro diario el 27 octubre 2021 a las 3:45:56 p. m. FIDEICOMISO DE OFERTA PÚBLICA DE VALORES INMOBILIARIOS DE RENTA VARIABLES HÁBITAT CENTER 04-FU persona debidamente representado(a) por FIDUCIARIA UNIVERSA, S.A., RNC 1-30-95165-9, según Acta de Asamblea de fecha 17 de marzo del 2020 quien a su vez se encuentra representada por ROBERTO MELLAN PEREZ, colombiano, mayor de edad, casado, cédula No. 402-2647080-1.. El presente cancela el anterior certificado de títulos registrado en el libro de títulos 4426, folio 0025. Emitido el 30 noviembre 2023. Rosesther Tejada Tejada, Registradora de Títulos Adscrita del Distrito Nacional.</p>		
* DEBAJO DE ESTA LÍNEA NO EXISTE NINGUNA ANOTACIÓN *		
 Rosesther Tejada Tejada Firma Autorizada		
 0322023605543		 FA99D32641D94473A8

LIBRO 4693	CERTIFICADO DE TÍTULO	FOLIO 0202
VERIFICAR LA PRESENCIA DE LA MARCA DE AGUA EN FORMA DE LOGO SOSTENIENDO EL DOCUMENTO A CONTRALUZ		
  REGISTRO DE TÍTULOS		MATRÍCULA  0100352485
JURISDICCIÓN INMOBILIARIA PODER JUDICIAL REPÚBLICA DOMINICANA		FECHA Y HORA DE INSCRIPCIÓN 27 octubre 2021, 3:45:56 p. m.
OFICINA REGISTRO DE TÍTULOS DEL DISTRITO NACIONAL		VIENE DE L: 4426 , F: 0036
		MUNICIPIO Distrito Nacional
		PROVINCIA DISTRITO NACIONAL
		SUPERFICIE EN METROS CUADRADOS 713.75 M2
DESIGNACIÓN CATASTRAL 400411097180 : 501		
PROPIETARIO FIDEICOMISO DE OFERTA PÚBLICA DE VALORES INMOBILIARIOS DE RENTA VARIABLES HÁBITAT CENTER 04-FU		
<p>En virtud de la Ley y en el nombre de la República se declara TITULAR DEL DERECHO DE PROPIEDAD a: FIDEICOMISO DE OFERTA PÚBLICA DE VALORES INMOBILIARIOS DE RENTA VARIABLES HÁBITAT CENTER 04-FU, RNC 1-31-74813-9, sobre la unidad funcional 501, identificado como 400411097180 : 501, matrícula No. 0100352485, del condominio CENTRO DE USOS MÚLTIPLES AVE. WINSTON CHURCHILL PARQUE HABITAT, ubicado en DISTRITO NACIONAL, con un porcentaje de participación sobre las áreas comunes de 4.13 %, con un porcentaje de participación en la parcela de 4.13 % y 1 voto en la asamblea de condómines, conformada por un SECTOR PROPIO identificado como SP-01-05-001, del bloque 01, ubicado en el nivel 05, destinado a LOCAL COMERCIAL, con una superficie de 713.75 metros cuadrados. El derecho tiene su origen en CONSTITUCIÓN DE CONDOMINIO, según consta en el documento de fecha 24 agosto 2021, DECLARATORIA emitido(a) por DRA. ALTAGRACIA I. MATOS DE ESPINAL, Notario Público para el Distrito Nacional., con matrícula No. 886, inscrito en el libro diario el 27 octubre 2021 a las 3:45:56 p. m. FIDEICOMISO DE OFERTA PÚBLICA DE VALORES INMOBILIARIOS DE RENTA VARIABLES HÁBITAT CENTER 04-FU persona debidamente representado(a) por FIDUCIARIA UNIVERSA, S.A., RNC 1-30-95165-9, según Acta de Asamblea de fecha 17 de marzo del 2020 quien a su vez se encuentra representada por ROBERTO MELLAN PEREZ, colombiano, mayor de edad, casado, cédula No. 402-2647080-1.. El presente cancela el anterior certificado de títulos registrado en el libro de títulos 4426, folio 0025. Emitido el 30 noviembre 2023. Rosesther Tejada Tejada, Registradora de Títulos Adscrita del Distrito Nacional.</p>		
* DEBAJO DE ESTA LÍNEA NO EXISTE NINGUNA ANOTACIÓN *		
 Rosesther Tejada Tejada Firma Autorizada		
 0322023605543		 B87C0B161E034F70B8

ESTE DOCUMENTO NO ES VÁLIDO SI TIENE ALTERACIONES, BORRADURAS O TACHADURAS

ESTE DOCUMENTO NO ES VÁLIDO SI TIENE ALTERACIONES, BORRADURAS O TACHADURAS

LIBRO 4693	CERTIFICADO DE TÍTULO	FOLIO 0206
VERIFICAR LA PRESENCIA DE LA MARCA DE AGUA EN FORMA DE LOGO SOSTENIENDO EL DOCUMENTO A CONTRALUZ		
  REGISTRO DE TÍTULOS		MATRÍCULA  0100352500
JURISDICCIÓN INMOBILIARIA PODER JUDICIAL REPÚBLICA DOMINICANA		FECHA Y HORA DE INSCRIPCIÓN 27 octubre 2021, 3:45:56 p. m.
		VIENE DE L: 4426 , F: 0034
		MUNICIPIO Distrito Nacional
		PROVINCIA DISTRITO NACIONAL
		SUPERFICIE EN METROS CUADRADOS 714.60 M2
ORCINA REGISTRO DE TÍTULOS DEL DISTRITO NACIONAL		
DESIGNACIÓN CATASTRAL 400411097180 : 601		
PROPIETARIO FIDEICOMISO DE OFERTA PÚBLICA DE VALORES INMOBILIARIOS DE RENTA VARIABLES HÁBITAT CENTER 04-FU		
<p>En virtud de la Ley y en el nombre de la República se declara TITULAR DEL DERECHO DE PROPIEDAD a: FIDEICOMISO DE OFERTA PÚBLICA DE VALORES INMOBILIARIOS DE RENTA VARIABLES HÁBITAT CENTER 04-FU, RNC 1-31-74813-9, sobre la unidad funcional 601, identificado como 400411097180 : 601, matrícula No. 0100352500, del condominio CENTRO DE USOS MÚLTIPLES AVE. WINSTON CHURCHILL PARQUE HABITAT, ubicado en DISTRITO NACIONAL, con un porcentaje de participación sobre las áreas comunes de 4.13 %, con un porcentaje de participación en la parcela de 4.13 % y 1 voto en la asamblea de condómines, conformada por un SECTOR PROPIO identificado como SP-01-06-001, del bloque 01, ubicado en el nivel 06, destinado a LOCAL COMERCIAL, con una superficie de 714.60 metros cuadrados. El derecho tiene su origen en CONSTITUCIÓN DE CONDOMINIO, según consta en el documento de fecha 24 agosto 2021, DECLARATORIA emitido(a) por DRA. ALTAGRACIA I. MATOS DE ESPINAL, Notario Público para el Distrito Nacional, con matrícula No. 886, inscrito en el libro diario el 27 octubre 2021 a las 3:45:56 p. m. FIDEICOMISO DE OFERTA PÚBLICA DE VALORES INMOBILIARIOS DE RENTA VARIABLES HÁBITAT CENTER 04-FU persona debidamente representado(a) por FIDUCIARIA UNIVERSA, S.A., RNC 1-30-95165-9, según Acta de Asamblea de fecha 17 de marzo del 2020 quien a su vez se encuentra representada por ROBERTO MELLAN PEREZ, colombiano, mayor de edad, casado, cédula No. 402-2647080-1.. El presente cancela el anterior certificado de títulos registrado en el libro de títulos 4426, folio 0025. Emitido el 30 noviembre 2023. Rosesther Tejada Tejada, Registradora de Títulos Adscrita del Distrito Nacional.</p> <p style="text-align: center;">* DEBAJO DE ESTA LÍNEA NO EXISTE NINGUNA ANOTACIÓN *</p>		
 Rosesther Tejada Tejada Firma Autorizada		
 0322023605543		 B1DB51C70E6247A8AC

ESTE DOCUMENTO NO ES VÁLIDO SI TIENE ALTERACIONES, BORRADURAS O TACHADURAS

ESTE DOCUMENTO NO ES VÁLIDO SI TIENE ALTERACIONES, BORRADURAS O TACHADURAS

LIBRO 4693	CERTIFICADO DE TÍTULO	FOLIO 0212
VERIFICAR LA PRESENCIA DE LA MARCA DE AGUA EN FORMA DE LOGO SOSTENIENDO EL DOCUMENTO A CONTRALUZ		
 REGISTRO DE TÍTULOS		MATRÍCULA  0100352509
JURISDICCIÓN INMOBILIARIA PODER JUDICIAL REPÚBLICA DOMINICANA		FECHA Y HORA DE INSCRIPCIÓN 27 octubre 2021, 3:45:56 p. m.
OFICINA REGISTRO DE TÍTULOS DEL DISTRITO NACIONAL		VIENE DE L: 4426 , F: 0032
DESIGNACIÓN CATASTRAL 400411097180 : 701		MUNICIPIO Distrito Nacional
		PROVINCIA DISTRITO NACIONAL
		SUPERFICIE EN METROS CUADRADOS 714.60 M2
PROPIETARIO FIDEICOMISO DE OFERTA PÚBLICA DE VALORES INMOBILIARIOS DE RENTA VARIABLES HÁBITAT CENTER 04-FU		
<p>En virtud de la Ley y en el nombre de la República se declara TITULAR DEL DERECHO DE PROPIEDAD a: FIDEICOMISO DE OFERTA PÚBLICA DE VALORES INMOBILIARIOS DE RENTA VARIABLES HÁBITAT CENTER 04-FU, RNC 1-31-74813-9, sobre la unidad funcional 701, identificado como 400411097180 : 701, matrícula No. 0100352509, del condominio CENTRO DE USOS MÚLTIPLES AVE. WINSTON CHURCHILL PARQUE HABITAT, ubicado en DISTRITO NACIONAL, con un porcentaje de participación sobre las áreas comunes de 4.13 %, con un porcentaje de participación en la parcela de 4.13 % y 1 voto en la asamblea de condómines, conformada por un SECTOR PROPIO identificado como SP-01-07-001, del bloque 01, ubicado en el nivel 07, destinado a LOCAL COMERCIAL, con una superficie de 714.60 metros cuadrados. El derecho tiene su origen en CONSTITUCIÓN DE CONDOMINIO, según consta en el documento de fecha 24 agosto 2021, DECLARATORIA emitido(a) por DRA. ALTAGRACIA I. MATOS DE ESPINAL, Notario Público para el Distrito Nacional., con matrícula No. 886, inscrito en el libro diario el 27 octubre 2021 a las 3:45:56 p. m. FIDEICOMISO DE OFERTA PÚBLICA DE VALORES INMOBILIARIOS DE RENTA VARIABLES HÁBITAT CENTER 04-FU persona debidamente representado(a) por FIDUCIARIA UNIVERSA, S.A., RNC 1-30-95165-9, según Acta de Asamblea de fecha 17 de marzo del 2020 quien a su vez se encuentra representada por ROBERTO MELLAN PEREZ, colombiano, mayor de edad, casado, cédula No. 402-2647080-1.. El presente cancela el anterior certificado de títulos registrado en el libro de títulos 4426, folio 0025. Emitido el 30 noviembre 2023. Rosesther Tejada Tejada, Registradora de Títulos Adscrita del Distrito Nacional.</p>		
* DEBAJO DE ESTA LÍNEA NO EXISTE NINGUNA ANOTACIÓN *		
 Rosesther Tejada Tejada Firma Autorizada		
 0322023605543		 544CA8CFD3224F3D99

ESTE DOCUMENTO NO ES VÁLIDO SI TIENE ALTERACIONES, BORRADURAS O TACHADURAS

ESTE DOCUMENTO NO ES VÁLIDO SI TIENE ALTERACIONES, BORRADURAS O TACHADURAS

LIBRO 4693	CERTIFICADO DE TÍTULO	FOLIO 0208
VERIFICAR LA PRESENCIA DE LA MARCA DE AGUA EN FORMA DE LOGO SOSTENIENDO EL DOCUMENTO A CONTRALUZ		
  REGISTRO DE TÍTULOS		MATRÍCULA  0100352505
JURISDICCIÓN INMOBILIARIA PODER JUDICIAL REPÚBLICA DOMINICANA		FECHA Y HORA DE INSCRIPCIÓN 27 octubre 2021, 3:45:56 p. m.
ORICINA REGISTRO DE TÍTULOS DEL DISTRITO NACIONAL		VIENE DE L: 4426 , F: 0030
DESIGNACIÓN CATASTRAL 400411097180 : 801		MUNICIPIO Distrito Nacional
PROPIETARIO FIDEICOMISO DE OFERTA PÚBLICA DE VALORES INMOBILIARIOS DE RENTA VARIABLES HÁBITAT CENTER 04-FU		PROVINCIA DISTRITO NACIONAL
<p>En virtud de la Ley y en el nombre de la República se declara TITULAR DEL DERECHO DE PROPIEDAD a: FIDEICOMISO DE OFERTA PÚBLICA DE VALORES INMOBILIARIOS DE RENTA VARIABLES HÁBITAT CENTER 04-FU, RNC 1-31-74813-9, sobre la unidad funcional 801, identificado como 400411097180 : 801, matrícula No. 0100352505, del condominio CENTRO DE USOS MÚLTIPLES AVE. WINSTON CHURCHILL PARQUE HABITAT, ubicado en DISTRITO NACIONAL, con un porcentaje de participación sobre las áreas comunes de 4.13 %, con un porcentaje de participación en la parcela de 4.13 % y 1 voto en la asamblea de condómines, conformada por un SECTOR PROPIO identificado como SP-01-08-001, del bloque 01, ubicado en el nivel 08, destinado a LOCAL COMERCIAL, con una superficie de 714.60 metros cuadrados. El derecho tiene su origen en CONSTITUCIÓN DE CONDOMINIO, según consta en el documento de fecha 24 agosto 2021, DECLARATORIA emitido(a) por DRA. ALTAGRACIA I. MATOS DE ESPINAL, Notario Público para el Distrito Nacional, con matrícula No. 886, inscrito en el libro diario el 27 octubre 2021 a las 3:45:56 p. m. FIDEICOMISO DE OFERTA PÚBLICA DE VALORES INMOBILIARIOS DE RENTA VARIABLES HÁBITAT CENTER 04-FU persona debidamente representado(a) por FIDUCIARIA UNIVERSA, S.A., RNC 1-30-95165-9, según Acta de Asamblea de fecha 17 de marzo del 2020 quien a su vez se encuentra representada por ROBERTO MELLAN PEREZ, colombiano, mayor de edad, casado, cédula No. 402-2647080-1.. El presente cancela el anterior certificado de títulos registrado en el libro de títulos 4426, folio 0025. Emitido el 30 noviembre 2023. Rosesther Tejada Tejada, Registradora de Títulos Adscrita del Distrito Nacional.</p>		SUPERFICIE EN METROS CUADRADOS 714.60 M2
<p>* DEBAJO DE ESTA LÍNEA NO EXISTE NINGUNA ANOTACIÓN *</p>		
 Rosesther Tejada Tejada Firma Autorizada		
 0322023605543		 E96E279D081B4B7D95

ESTE DOCUMENTO NO ES VALIDO SI TIENE ALTERACIONES, BORRADURAS O TACHADURAS

ESTE DOCUMENTO NO ES VALIDO SI TIENE ALTERACIONES, BORRADURAS O TACHADURAS

LIBRO 4693	CERTIFICADO DE TÍTULO	FOLIO 0209
VERIFICAR LA PRESENCIA DE LA MARCA DE AGUA EN FORMA DE LOGO SOSTENIENDO EL DOCUMENTO A CONTRALUZ		
  REGISTRO DE TÍTULOS		MATRICULA  0100352506
JURISDICCIÓN INMOBILIARIA PODER JUDICIAL REPÚBLICA DOMINICANA		FECHA Y HORA DE INSCRIPCIÓN 27 octubre 2021, 3:45:56 p. m.
OFICINA REGISTRO DE TÍTULOS DEL DISTRITO NACIONAL		VIENE DE L: 4426 , F: 0028
DESIGNACIÓN CATASTRAL 400411097180 : 901		MUNICIPIO Distrito Nacional
PROPIETARIO FIDEICOMISO DE OFERTA PÚBLICA DE VALORES INMOBILIARIOS DE RENTA VARIABLES HÁBITAT CENTER 04-FU		PROVINCIA DISTRITO NACIONAL
En virtud de la Ley y en el nombre de la República se declara TITULAR DEL DERECHO DE PROPIEDAD a: FIDEICOMISO DE OFERTA PÚBLICA DE VALORES INMOBILIARIOS DE RENTA VARIABLES HÁBITAT CENTER 04-FU, RNC 1-31-74813-9, sobre la unidad funcional 901, identificado como 400411097180 : 901, matrícula No. 0100352506, del condominio CENTRO DE USOS MULTIPLES AVE. WINSTON CHURCHILL PARQUE HABITAT, ubicado en DISTRITO NACIONAL, con un porcentaje de participación sobre las áreas comunes de 4.13 %, con un porcentaje de participación en la parcela de 4.13 % y 1 voto en la asamblea de condómines, conformada por un SECTOR PROPIO identificado como SP-01-09-001, del bloque 01, ubicado en el nivel 09, destinado a LOCAL COMERCIAL, con una superficie de 714.60 metros cuadrados. El derecho tiene su origen en CONSTITUCIÓN DE CONDOMINIO, según consta en el documento de fecha 24 agosto 2021, DECLARATORIA emitido(a) por DRA. ALTAGRACIA I. MATOS DE ESPINAL, Notario Público para el Distrito Nacional., con matrícula No. 886, inscrito en el libro diario el 27 octubre 2021 a las 3:45:56 p. m. FIDEICOMISO DE OFERTA PÚBLICA DE VALORES INMOBILIARIOS DE RENTA VARIABLES HÁBITAT CENTER 04-FU persona debidamente representado(a) por FIDUCIARIA UNIVERSA, S.A., RNC 1-30-95165-9, según Acta de Asamblea de fecha 17 de marzo del 2020 quien a su vez se encuentra representada por ROBERTO MELLAN PEREZ, colombiano, mayor de edad, casado, cédula No. 402-2647080-1.. El presente cancela el anterior certificado de títulos registrado en el libro de títulos 4426, folio 0025. Emitido el 30 noviembre 2023. Rosesther Tejada Tejada, Registradora de Títulos Adscrita del Distrito Nacional.		SUPERFICIE EN METROS CUADRADOS 714.60 M2
* DEBAJO DE ESTA LÍNEA NO EXISTE NINGUNA ANOTACIÓN *		
 Rosesther Tejada Tejada Firma Autorizada		
 0322023605543		 DC657FB16B3B4CAFBC

ESTE DOCUMENTO NO ES VALIDO SI TIENE ALTERACIONES, BORRADURAS O TACHADURAS

ESTE DOCUMENTO NO ES VALIDO SI TIENE ALTERACIONES, BORRADURAS O TACHADURAS

LIBRO 4693	CERTIFICADO DE TÍTULO	FOLIO 0204
VERIFICAR LA PRESENCIA DE LA MARCA DE AGUA EN FORMA DE LOGO SOSTENIENDO EL DOCUMENTO A CONTRALUZ		
  REGISTRO DE TÍTULOS		MATRÍCULA  0100352490
JURISDICCIÓN INMOBILIARIA PODER JUDICIAL REPÚBLICA DOMINICANA		FECHA Y HORA DE INSCRIPCIÓN 27 octubre 2021, 3:45:56 p. m.
		VIENE DE L: 4426 , F: 0049
		MUNICIPIO Distrito Nacional
		PROVINCIA DISTRITO NACIONAL
		SUPERFICIE EN METROS CUADRADOS 714.60 M2
ORCINA REGISTRO DE TÍTULOS DEL DISTRITO NACIONAL		
DESIGNACIÓN CATASTRAL 400411097180 : 1001		
PROPIETARIO FIDEICOMISO DE OFERTA PÚBLICA DE VALORES INMOBILIARIOS DE RENTA VARIABLES HÁBITAT CENTER 04-FU		
<p>En virtud de la Ley y en el nombre de la República se declara TITULAR DEL DERECHO DE PROPIEDAD a: FIDEICOMISO DE OFERTA PÚBLICA DE VALORES INMOBILIARIOS DE RENTA VARIABLES HÁBITAT CENTER 04-FU, RNC 1-31-74813-9, sobre la unidad funcional 1001, identificado como 400411097180 : 1001, matrícula No. 0100352490, del condominio CENTRO DE USOS MÚLTIPLES AVE. WINSTON CHURCHILL PARQUE HABITAT, ubicado en DISTRITO NACIONAL, con un porcentaje de participación sobre las áreas comunes de 4.13 %, con un porcentaje de participación en la parcela de 4.13 % y 1 voto en la asamblea de condómines, conformada por un SECTOR PROPIO identificado como SP-01-10-001, del bloque 01, ubicado en el nivel 10, destinado a LOCAL COMERCIAL, con una superficie de 714.60 metros cuadrados. El derecho tiene su origen en CONSTITUCIÓN DE CONDOMINIO, según consta en el documento de fecha 24 agosto 2021, DECLARATORIA emitido(a) por DRA. ALTAGRACIA I. MATOS DE ESPINAL, Notario Público para el Distrito Nacional, con matrícula No. 886, inscrito en el libro diario el 27 octubre 2021 a las 3:45:56 p. m. FIDEICOMISO DE OFERTA PÚBLICA DE VALORES INMOBILIARIOS DE RENTA VARIABLES HÁBITAT CENTER 04-FU persona debidamente representado(a) por FIDUCIARIA UNIVERSA, S.A., RNC 1-30-95165-9, según Acta de Asamblea de fecha 17 de marzo del 2020 quien a su vez se encuentra representada por ROBERTO MELLAN PEREZ, colombiano, mayor de edad, casado, cédula No. 402-2647080-1.. El presente cancela el anterior certificado de títulos registrado en el libro de títulos 4426, folio 0025. Emitido el 30 noviembre 2023. Rosesther Tejada Tejada, Registradora de Títulos Adscrita del Distrito Nacional.</p>		
* DEBAJO DE ESTA LÍNEA NO EXISTE NINGUNA ANOTACIÓN *		
 Rosesther Tejada Tejada Firma Autorizada		
 0322023605543		 7F728FDBACAF46C88A


ESTE DOCUMENTO NO ES VÁLIDO SI TIENE ALTERACIONES, BORRADURAS O TACHADURAS

ESTE DOCUMENTO NO ES VÁLIDO SI TIENE ALTERACIONES, BORRADURAS O TACHADURAS

LIBRO 4693	CERTIFICADO DE TÍTULO	FOLIO 0207
VERIFICAR LA PRESENCIA DE LA MARCA DE AGUA EN FORMA DE LOGO SOSTENIENDO EL DOCUMENTO A CONTRALUZ		
  REGISTRO DE TÍTULOS		MATRÍCULA  0100352502
JURISDICCIÓN INMOBILIARIA PODER JUDICIAL REPÚBLICA DOMINICANA		FECHA Y HORA DE INSCRIPCIÓN 27 octubre 2021, 3:45:56 p. m.
REGISTRO DE TÍTULOS DEL DISTRITO NACIONAL		VIENE DE L: 4426 , F: 0045
OFICINA REGISTRO DE TÍTULOS DEL DISTRITO NACIONAL		MUNICIPIO Distrito Nacional
DESIGNACIÓN CATASTRAL 400411097180 : 1101		PROVINCIA DISTRITO NACIONAL
PROPIETARIO FIDEICOMISO DE OFERTA PÚBLICA DE VALORES INMOBILIARIOS DE RENTA VARIABLES HÁBITAT CENTER 04-FU		SUPERFICIE EN METROS CUADRADOS 714.60 M2
<p>En virtud de la Ley y en el nombre de la República se declara TITULAR DEL DERECHO DE PROPIEDAD a: FIDEICOMISO DE OFERTA PÚBLICA DE VALORES INMOBILIARIOS DE RENTA VARIABLES HÁBITAT CENTER 04-FU, RNC 1-31-74813-9, sobre la unidad funcional 1101, identificado como 400411097180 : 1101, matrícula No. 0100352502, del condominio CENTRO DE USOS MÚLTIPLES AVE. WINSTON CHURCHILL PARQUE HABITAT, ubicado en DISTRITO NACIONAL, con un porcentaje de participación sobre las áreas comunes de 4.13 %, con un porcentaje de participación en la parcela de 4.13 % y 1 voto en la asamblea de condómines, conformada por un SECTOR PROPIO identificado como SP-01-11-001, del bloque 01, ubicado en el nivel 11, destinado a LOCAL COMERCIAL, con una superficie de 714.60 metros cuadrados. El derecho tiene su origen en CONSTITUCIÓN DE CONDOMINIO, según consta en el documento de fecha 24 agosto 2021, DECLARATORIA emitido(a) por DRA. ALTAGRACIA I. MATOS DE ESPINAL, Notario Público para el Distrito Nacional., con matrícula No. 886, inscrito en el libro diario el 27 octubre 2021 a las 3:45:56 p. m. FIDEICOMISO DE OFERTA PÚBLICA DE VALORES INMOBILIARIOS DE RENTA VARIABLES HÁBITAT CENTER 04-FU persona debidamente representado(a) por FIDUCIARIA UNIVERSA, S.A., RNC 1-30-95165-9, según Acta de Asamblea de fecha 17 de marzo del 2020 quien a su vez se encuentra representada por ROBERTO MELLAN PEREZ, colombiano, mayor de edad, casado, cédula No. 402-2647080-1.. El presente cancela el anterior certificado de títulos registrado en el libro de títulos 4426, folio 0025. Emitido el 30 noviembre 2023. Rosesther Tejada Tejada, Registradora de Títulos Adscrita del Distrito Nacional.</p> <p style="text-align: center;">* DEBAJO DE ESTA LÍNEA NO EXISTE NINGUNA ANOTACIÓN *</p>		
 Rosesther Tejada Tejada Firma Autorizada		
 0322023605543		 BE33B214CC5D4A658B

ESTE DOCUMENTO NO ES VÁLIDO SI TIENE ALTERACIONES, BORRADURAS O TACHADURAS

ESTE DOCUMENTO NO ES VÁLIDO SI TIENE ALTERACIONES, BORRADURAS O TACHADURAS

LIBRO 4693	CERTIFICADO DE TÍTULO	FOLIO 0205
VERIFICAR LA PRESENCIA DE LA MARCA DE AGUA EN FORMA DE LOGO SOSTENIENDO EL DOCUMENTO A CONTRALUZ		
  REGISTRO DE TÍTULOS		MATRÍCULA  0100352499
JURISDICCIÓN INMOBILIARIA PODER JUDICIAL REPÚBLICA DOMINICANA		FECHA Y HORA DE INSCRIPCIÓN 27 octubre 2021, 3:45:56 p. m.
OFICINA REGISTRO DE TÍTULOS DEL DISTRITO NACIONAL		VIENE DE L: 4426 , F: 0043
DESIGNACIÓN CATASTRAL 400411097180 : 1201		MUNICIPIO Distrito Nacional
PROPIETARIA FIDEICOMISO DE OFERTA PÚBLICA DE VALORES INMOBILIARIOS DE RENTA VARIABLES HÁBITAT CENTER 04-FU		PROVINCIA DISTRITO NACIONAL
<p>En virtud de la Ley y en el nombre de la República se declara TITULAR DEL DERECHO DE PROPIEDAD a: FIDEICOMISO DE OFERTA PÚBLICA DE VALORES INMOBILIARIOS DE RENTA VARIABLES HÁBITAT CENTER 04-FU, RNC 1-31-74813-9, sobre la unidad funcional 1201, identificado como 400411097180 : 1201, matrícula No. 0100352499, del condominio CENTRO DE USOS MÚLTIPLES AVE. WINSTON CHURCHILL PARQUE HABITAT, ubicado en DISTRITO NACIONAL, con un porcentaje de participación sobre las áreas comunes de 3.94 %, con un porcentaje de participación en la parcela de 3.94 % y 1 voto en la asamblea de condómines, conformada por un SECTOR PROPIO identificado como SP-01-12-001, del bloque 01, ubicado en el nivel 12, destinado a LOCAL COMERCIAL, con una superficie de 508.00 metros cuadrados; un SECTOR COMÚN DE USO EXCLUSIVO identificado como SE-01-12-001, del bloque 01, ubicado en el nivel 12, destinado a TERRAZA, con una superficie de 169.55 metros cuadrados. El derecho tiene su origen en CONSTITUCIÓN DE CONDOMINIO, según consta en el documento de fecha 24 agosto 2021, DECLARATORIA emitido(a) por DRA. ALTAGRACIA I. MATOS DE ESPINAL, Notario Público para el Distrito Nacional., con matrícula No. 886, inscrito en el libro diario el 27 octubre 2021 a las 3:45:56 p. m. FIDEICOMISO DE OFERTA PÚBLICA DE VALORES INMOBILIARIOS DE RENTA VARIABLES HÁBITAT CENTER 04-FU persona debidamente representado(a) por FIDUCIARIA UNIVERSA, S.A., RNC 1-30-95165-9, según Acta de Asamblea de fecha 17 de marzo del 2020 quien a su vez se encuentra representada por ROBERTO MELLAN PEREZ, colombiano, mayor de edad, casado, cédula No. 402-2647080-1.. El presente cancela el anterior certificado de títulos registrado en el libro de títulos 4426, folio 0025. Emitido el 30 noviembre 2023. Rosesther Tejada Tejada, Registradora de Títulos Adscrita del Distrito Nacional.</p> <p style="text-align: center;">* DEBAJO DE ESTA LÍNEA NO EXISTE NINGUNA ANOTACIÓN *</p>		SUPERFICIE EN METROS CUADRADOS 677.55 M2
 Rosesther Tejada Tejada Firma Autorizada		
 0322023605543		 BD5A2829AD55438BB9

ESTE DOCUMENTO NO ES VÁLIDO SI TIENE ALTERACIONES, BORRADURAS O TACHADURAS

ESTE DOCUMENTO NO ES VÁLIDO SI TIENE ALTERACIONES, BORRADURAS O TACHADURAS

LIBRO 4695 **CERTIFICADO DE TÍTULO** FOLIO 0092

VERIFICAR LA PRESENCIA DE LA MARCA DE AGUA EN FORMA DE LOGO SOSTENIENDO EL DOCUMENTO A CONTRALUZ

REGISTRO DE TÍTULOS

JURISDICCIÓN INMOBILIARIA
PODER JUDICIAL REPÚBLICA DOMINICANA

OFICINA: REGISTRO DE TÍTULOS DEL DISTRITO NACIONAL

DESIGNACIÓN CATASTRAL: 400411097180 : S-101

MATRÍCULA: 0100352507

FECHA Y HORA DE INSCRIPCIÓN: 27 octubre 2021, 3:45:56 p. m.

VIENE DE: L:4630, F: 0126

MUNICIPIO: Distrito Nacional

PROVINCIA: DISTRITO NACIONAL

SUPERFICIE EN METROS CUADRADOS: 5,231.70 M2

ESTE DOCUMENTO NO ES VÁLIDO SI TIENE ALTERACIONES, BORRADURAS O TACHADURAS

cuadrados; un SECTOR PROPIO identificado como SP-00-M1-082, del bloque 00, ubicado en el nivel M1, destinado a PARQUEO, con una superficie de 12.50 metros cuadrados; un SECTOR PROPIO identificado como SP-00-M1-051, del bloque 00, ubicado en el nivel M1, destinado a PARQUEO, con una superficie de 12.50 metros cuadrados; un SECTOR PROPIO identificado como SP-00-M1-052, del bloque 00, ubicado en el nivel M1, destinado a PARQUEO, con una superficie de 12.50 metros cuadrados; un SECTOR PROPIO identificado como SP-00-M1-053, del bloque 00, ubicado en el nivel M1, destinado a PARQUEO, con una superficie de 12.50 metros cuadrados; un SECTOR PROPIO identificado como SP-00-M1-054, del bloque 00, ubicado en el nivel M1, destinado a PARQUEO, con una superficie de 12.50 metros cuadrados; un SECTOR PROPIO identificado como SP-00-M1-055, del bloque 00, ubicado en el nivel M1, destinado a PARQUEO, con una superficie de 12.50 metros cuadrados; un SECTOR PROPIO identificado como SP-00-M1-056, del bloque 00, ubicado en el nivel M1, destinado a PARQUEO, con una superficie de 12.50 metros cuadrados; un SECTOR PROPIO identificado como SP-00-M1-045, del bloque 00, ubicado en el nivel M1, destinado a PARQUEO, con una superficie de 12.50 metros cuadrados; un SECTOR PROPIO identificado como SP-00-M1-046, del bloque 00, ubicado en el nivel M1, destinado a PARQUEO, con una superficie de 12.50 metros cuadrados; un SECTOR PROPIO identificado como SP-00-M1-047, del bloque 00, ubicado en el nivel M1, destinado a PARQUEO, con una superficie de 12.50 metros cuadrados; un SECTOR PROPIO identificado como SP-00-M1-048, del bloque 00, ubicado en el nivel M1, destinado a PARQUEO, con una superficie de 12.50 metros cuadrados; un SECTOR PROPIO identificado como SP-00-M1-039, del bloque 00, ubicado en el nivel M1, destinado a PARQUEO, con una superficie de 12.50 metros cuadrados; un SECTOR PROPIO identificado como SP-00-M1-040, del bloque 00, ubicado en el nivel M1, destinado a PARQUEO, con una superficie de 12.50 metros cuadrados; un SECTOR PROPIO identificado como SP-00-M1-041, del bloque 00, ubicado en el nivel M1, destinado a PARQUEO, con una superficie de 12.50 metros cuadrados; un SECTOR PROPIO identificado como SP-00-M1-042, del bloque 00, ubicado en el nivel M1, destinado a PARQUEO, con una superficie de 12.50 metros cuadrados; un SECTOR PROPIO identificado como SP-00-M1-043, del bloque 00, ubicado en el nivel M1, destinado a PARQUEO, con una superficie de 12.50 metros cuadrados; un SECTOR PROPIO identificado como SP-00-M1-044, del bloque 00, ubicado en el nivel M1, destinado a PARQUEO, con una superficie de 12.50 metros cuadrados; un SECTOR PROPIO identificado como SP-00-M1-033, del bloque 00, ubicado en el nivel M1, destinado a PARQUEO, con una superficie de 12.50 metros cuadrados; un SECTOR PROPIO identificado como SP-00-M1-034, del bloque 00, ubicado en el nivel M1, destinado a PARQUEO, con una superficie de 12.50 metros cuadrados; un SECTOR PROPIO identificado como SP-00-M1-035, del bloque 00, ubicado en el nivel M1, destinado a PARQUEO, con una superficie de 12.50 metros cuadrados; un SECTOR PROPIO identificado como SP-00-M1-036, del bloque 00, ubicado en el nivel M1, destinado a PARQUEO, con una superficie de 12.50 metros cuadrados; un SECTOR PROPIO identificado como SP-00-M1-037, del bloque 00, ubicado en el nivel M1, destinado a PARQUEO, con una superficie de 12.50 metros cuadrados; un SECTOR PROPIO identificado como SP-00-M1-038, del bloque 00, ubicado en el nivel M1, destinado a PARQUEO, con una superficie de 12.50 metros cuadrados; un SECTOR PROPIO identificado como SP-00-M1-027, del bloque 00, ubicado en el nivel M1, destinado a PARQUEO, con una superficie de 12.50 metros cuadrados; un SECTOR PROPIO identificado como SP-00-M1-028, del bloque 00, ubicado en el nivel M1, destinado a PARQUEO, con una superficie de 12.50 metros cuadrados; un SECTOR PROPIO identificado como SP-00-M1-029, del bloque 00, ubicado en el nivel M1, destinado a PARQUEO, con una superficie de 12.50 metros cuadrados; un SECTOR PROPIO identificado como SP-00-M1-030, del bloque 00, ubicado en el nivel M1, destinado a PARQUEO, con una superficie de 12.50 metros cuadrados; un SECTOR PROPIO identificado como SP-00-M1-031, del bloque 00, ubicado en el nivel M1, destinado a PARQUEO, con una superficie de 12.50 metros cuadrados; un SECTOR PROPIO identificado como SP-00-M1-032, del bloque 00, ubicado en el nivel M1, destinado a PARQUEO, con una superficie de 12.50 metros cuadrados; un SECTOR PROPIO identificado como SP-00-M1-021, del bloque 00, ubicado en el nivel M1, destinado a PARQUEO, con una superficie de 12.50 metros cuadrados; un SECTOR PROPIO identificado como SP-00-M1-022, del bloque 00, ubicado en el nivel M1, destinado a PARQUEO, con una superficie de 12.50 metros cuadrados; un SECTOR PROPIO identificado como SP-00-M1-023, del bloque 00, ubicado en el nivel M1, destinado a PARQUEO, con una superficie de 12.50 metros cuadrados; un SECTOR PROPIO identificado como SP-00-M1-024, del bloque 00, ubicado en el nivel M1, destinado a PARQUEO, con una superficie de 12.50 metros cuadrados; un SECTOR PROPIO identificado como SP-00-M1-025, del bloque 00, ubicado en el nivel M1, destinado a PARQUEO, con una superficie de 12.50 metros cuadrados; un SECTOR PROPIO identificado como SP-00-M1-026, del bloque 00, ubicado en el nivel M1, destinado a PARQUEO, con una superficie de 12.50 metros cuadrados; un SECTOR PROPIO identificado como SP-00-M1-015, del bloque 00, ubicado en el nivel M1, destinado a PARQUEO, con una superficie de 12.50 metros cuadrados; un SECTOR PROPIO identificado como SP-00-M1-016, del bloque 00, ubicado en el nivel M1, destinado a PARQUEO, con una superficie de 12.50 metros cuadrados; un SECTOR PROPIO identificado como SP-00-M1-017, del bloque 00, ubicado en el nivel M1, destinado a PARQUEO, con una superficie de 12.50 metros cuadrados; un SECTOR PROPIO identificado como SP-00-M1-018, del bloque 00, ubicado en el nivel M1, destinado a PARQUEO, con una superficie de 12.50 metros cuadrados; un SECTOR PROPIO identificado como SP-00-M1-019, del bloque 00, ubicado en el nivel M1, destinado a PARQUEO, con una superficie de 12.50 metros cuadrados; un SECTOR PROPIO identificado como SP-00-M1-020, del bloque 00, ubicado en el nivel M1, destinado a PARQUEO, con una superficie de 12.50 metros cuadrados; un SECTOR PROPIO identificado como SP-00-M1-009, del bloque 00, ubicado en el nivel M1, destinado a PARQUEO, con una superficie de 12.50 metros cuadrados; un SECTOR PROPIO identificado como SP-00-M1-010, del bloque 00, ubicado en el nivel M1, destinado a PARQUEO, con una superficie de 12.50 metros cuadrados; un SECTOR PROPIO identificado como SP-00-M1-011, del bloque 00, ubicado en el nivel M1, destinado a PARQUEO, con una superficie de 12.50 metros cuadrados; un SECTOR PROPIO identificado como SP-00-M1-012, del bloque 00, ubicado en el nivel M1, destinado a PARQUEO, con una superficie de 12.50 metros cuadrados; un SECTOR PROPIO identificado como SP-00-M1-013, del bloque 00, ubicado en el nivel M1, destinado a PARQUEO, con una superficie de 12.50 metros cuadrados; un SECTOR PROPIO identificado como SP-00-M1-014, del bloque 00, ubicado en el nivel M1, destinado a PARQUEO, con una superficie de 12.50 metros cuadrados; un SECTOR PROPIO identificado como SP-00-M1-003, del bloque 00, ubicado en el nivel M1, destinado a PARQUEO, con una superficie de 12.50 metros cuadrados; un SECTOR PROPIO identificado como SP-00-M1-004, del bloque 00, ubicado en el nivel M1, destinado a PARQUEO, con una superficie de 12.50 metros cuadrados; un SECTOR PROPIO identificado como SP-00-M1-005, del bloque 00, ubicado en el nivel M1, destinado a PARQUEO, con una superficie de 12.50 metros cuadrados; un SECTOR PROPIO identificado como SP-00-M1-006, del bloque 00, ubicado en el nivel M1, destinado a PARQUEO, con una superficie de 12.50 metros cuadrados; un SECTOR PROPIO identificado como SP-00-M1-007, del bloque 00, ubicado en el nivel M1, destinado a PARQUEO, con una superficie de 12.50 metros cuadrados; un SECTOR PROPIO identificado como SP-00-M1-008, del bloque 00, ubicado en el nivel M1, destinado a PARQUEO, con una superficie de 12.50 metros cuadrados; un SECTOR PROPIO identificado como SP-00-M1-001, del bloque 00, ubicado en el nivel M1, destinado a PARQUEO, con una superficie de 12.50 metros cuadrados; un SECTOR PROPIO identificado como SP-00-M1-002, del bloque 00, ubicado en el nivel M1, destinado a PARQUEO, con una superficie de 12.50 metros cuadrados. El derecho tiene su origen en CONSTITUCIÓN DE CONDOMINIO, según consta en el documento de fecha 24 agosto 2021, DECLARATORIA emitida por DRA. ALTAGRACIA L. MATOS DE ESPINAL, Notario Público para el Distrito Nacional, con matrícula No. 886, inscrita en el libro diario el 27 octubre 2021 a las 3:45:56 p. m. FIDELICOMISO DE OFERTA PÚBLICA DE VALORES INMOBILIARIOS DE RENTA VARIABLES HABITAT CENTER 04-FU persona debidamente representada) por FIDUCIARIA UNIVERSA, S.A., RNC 1-30-95165-9, según Acta de Asamblea de fecha 17 de marzo del 2020 quien a su vez se encuentra representada por ROBERTO MELLAN PEREZ, colombiano, mayor de edad, cédula No. 402-2647080-1. El presente cancela el anterior certificado de títulos registrado en el libro de títulos 4026, folio 0148. Emitido el 30 noviembre 2023. Rosether Tejada Tejada, Registradora de Títulos Adscrita del Distrito Nacional.

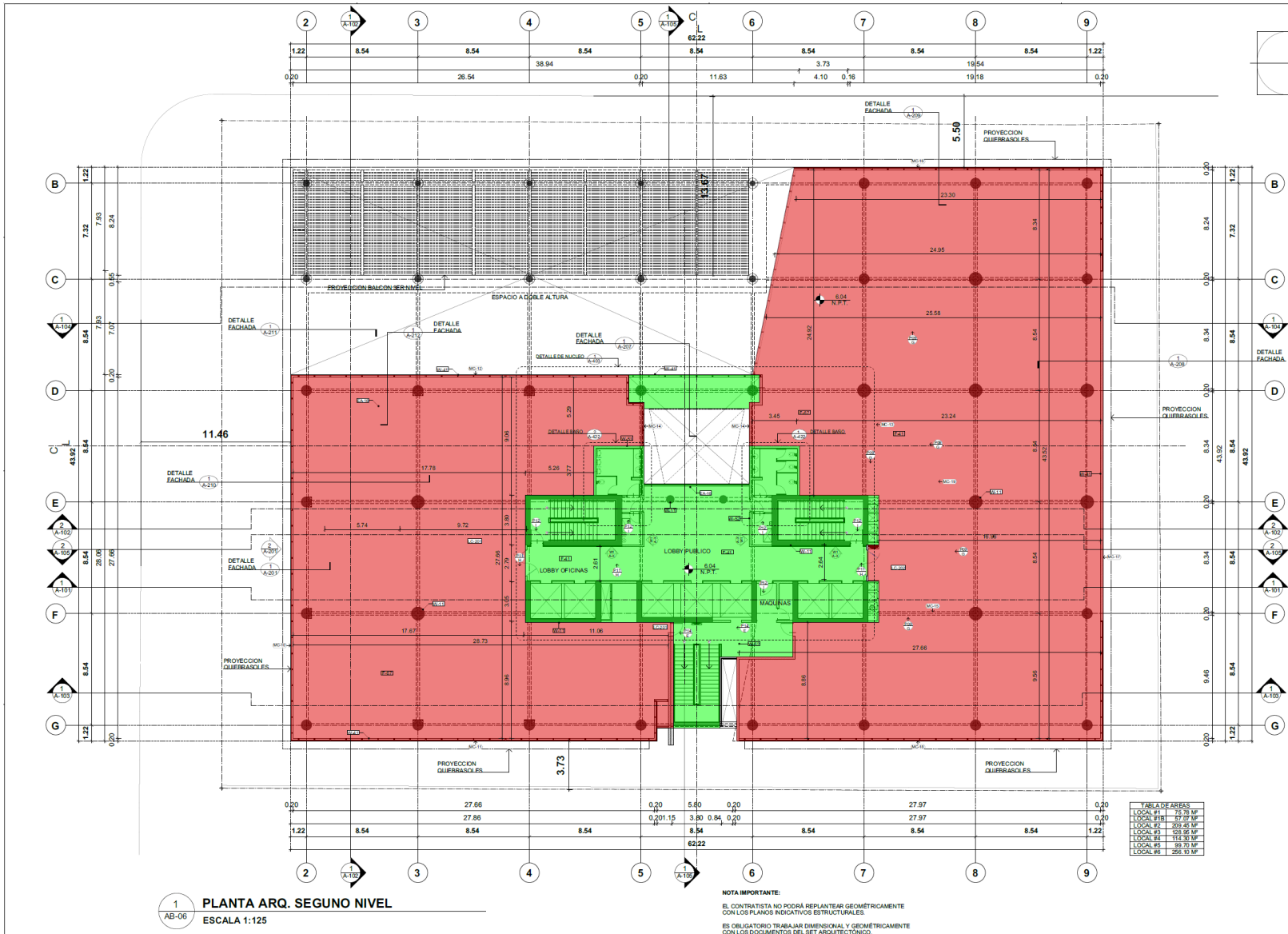
* DEBAJO DE ESTA LÍNEA NO EXISTE NINGUNA ANOTACIÓN *

Rosether Tejada Tejada
Firma Autorizada

0322023605543

C7CCA35AE224D5F9E

SICXA 11323-M/Diciembre 2023



Moré Arquitectos, SRL
 Moré Arquitectos, SRL
 Moré Arquitectos, SRL

PROYECTO:
Centro de Usos Múltiples Ave. Winston Churchill Parque Hábital

TABLA DE N.P.T.	
N.10	2.10
N.11	2.10
N.12	2.10
N.13	2.10
N.14	2.10
N.15	2.10
N.16	2.10
N.17	2.10
N.18	2.10
N.19	2.10
N.20	2.10
N.21	2.10
N.22	2.10
N.23	2.10
N.24	2.10
N.25	2.10
N.26	2.10
N.27	2.10
N.28	2.10
N.29	2.10
N.30	2.10
N.31	2.10
N.32	2.10
N.33	2.10
N.34	2.10
N.35	2.10
N.36	2.10
N.37	2.10
N.38	2.10
N.39	2.10
N.40	2.10

FECHA:	ENTREGA:
20-08-2015	REVISION TEC.
20-08-2015	REVISION TEC.
15-10-2015	REVISION TEC.

REVISION TECNICA

NOTA IMPORTANTE:

EL CONTRATISTA NO PODRÁ REPLANTEAR GEOMETRICAMENTE CON LOS PLANOS INDICATIVOS ESTRUCTURALES ES OBLIGATORIO TRABAJAR DIMENSIONAL Y GEOMETRICAMENTE CON LOS DOCUMENTOS DEL SET ARQUITECTÓNICO.

1 PLANTA ARQ. SEGUNDO NIVEL
 AB-06 ESCALA 1:125

TABLA DE AREAS	
LOCAL #1	75.79 M ²
LOCAL #2	67.09 M ²
LOCAL #3	209.96 M ²
LOCAL #4	103.96 M ²
LOCAL #5	114.30 M ²
LOCAL #6	89.70 M ²
LOCAL #7	256.10 M ²



More Arquitectos, SRL
Ingeniería Civil - 10.000.000
Ingeniería Industrial - 10.000.000
Ingeniería de Sistemas - 10.000.000

Centro de Usos Múltiples Ave. Winston Churchill Parque Hábitat

Nº	DESCRIPCIÓN	VALOR
1	LOCAL #1	169,77
2	LOCAL #2	181,56
3	LOCAL #3	119,52
4	LOCAL #4	129,93
5	LOCAL #5	134,74

FECHA	ENTREGA
20-08-2019	REVISIÓN TEC.
25-10-2019	REVISIÓN TEC.
25-10-2019	REVISIÓN TEC.

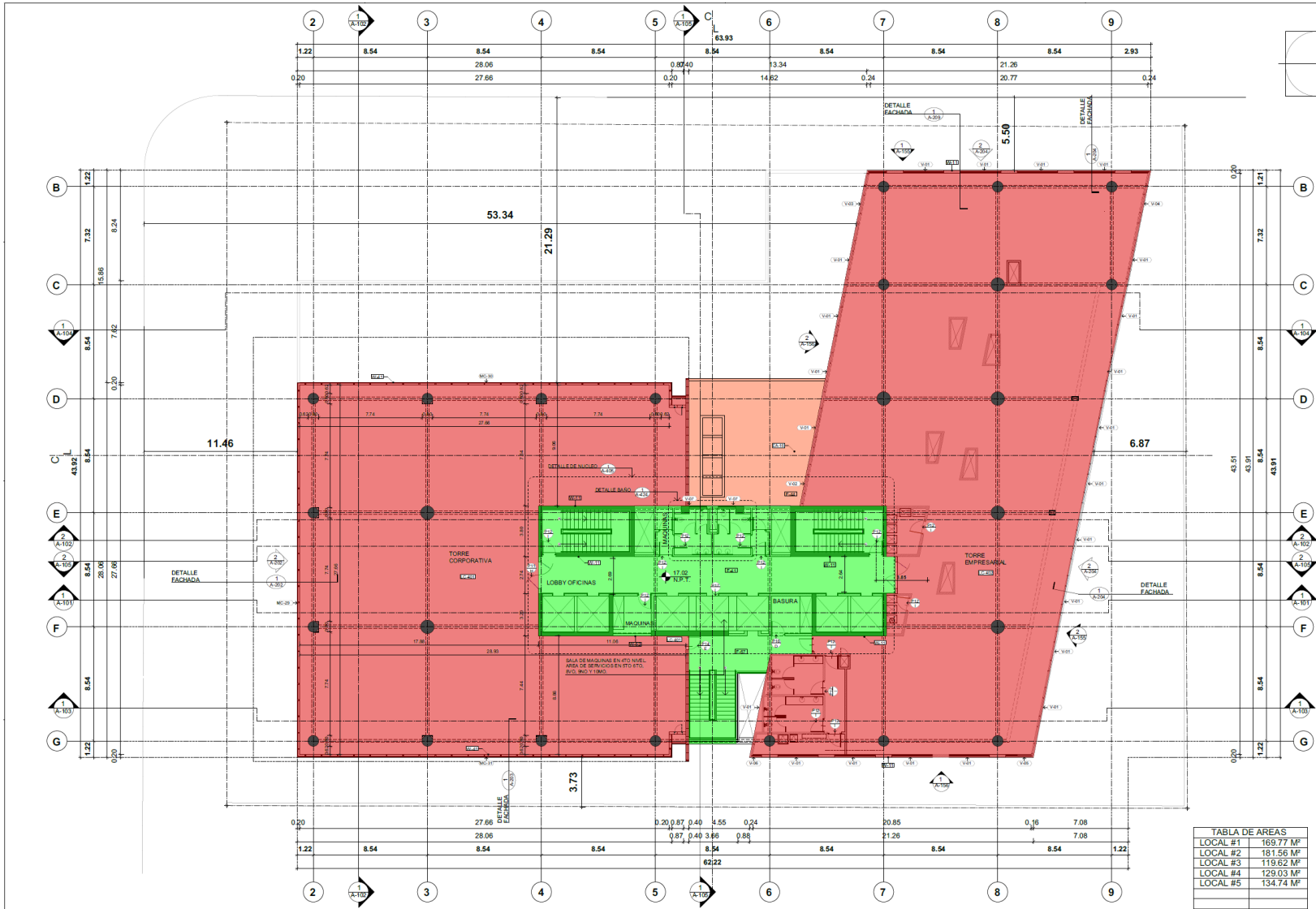
FECHA	ENTREGA
20-08-2019	REVISIÓN TEC.
25-10-2019	REVISIÓN TEC.
25-10-2019	REVISIÓN TEC.

FECHA	ENTREGA
20-08-2019	REVISIÓN TEC.
25-10-2019	REVISIÓN TEC.
25-10-2019	REVISIÓN TEC.

FECHA	ENTREGA
20-08-2019	REVISIÓN TEC.
25-10-2019	REVISIÓN TEC.
25-10-2019	REVISIÓN TEC.

FECHA	ENTREGA
20-08-2019	REVISIÓN TEC.
25-10-2019	REVISIÓN TEC.
25-10-2019	REVISIÓN TEC.

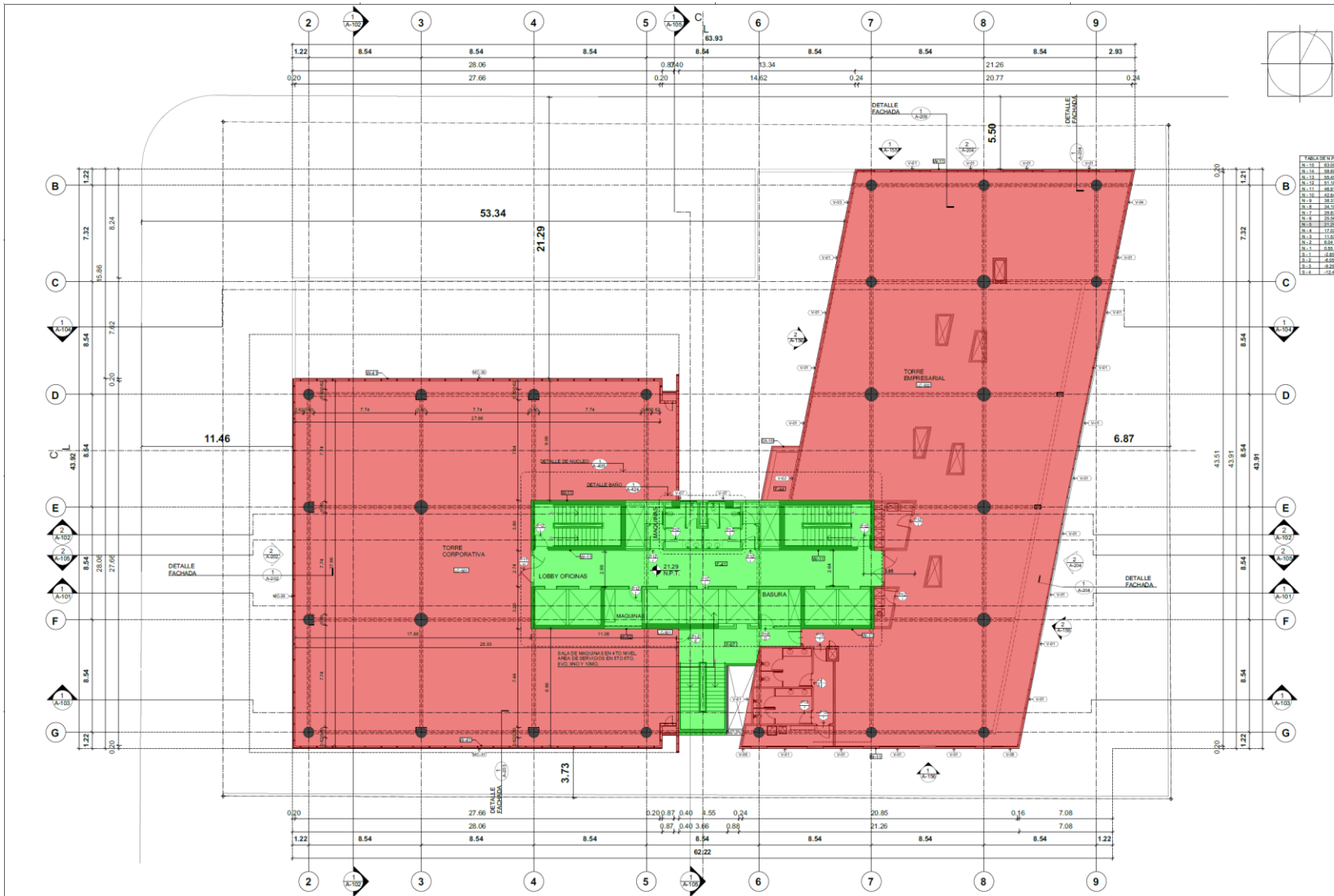
FECHA	ENTREGA
20-08-2019	REVISIÓN TEC.
25-10-2019	REVISIÓN TEC.
25-10-2019	REVISIÓN TEC.



1 PLANTA ARQ. CUARTO NIVEL
AB-08 ESCALA 1:125

NOTA IMPORTANTE:
EL CONTRATISTA NO PODRÁ REPLANTEAR GEOMÉTRICAMENTE CON LOS PLANOS INDICATIVOS ESTRUCTURALES.
ES OBLIGATORIO TRABAJAR DIMENSIONAL Y GEOMÉTRICAMENTE CON LOS DOCUMENTOS DEL SET ARQUITECTÓNICO.

TABLA DE ÁREAS	
LOCAL #1	169,77 M ²
LOCAL #2	181,56 M ²
LOCAL #3	119,52 M ²
LOCAL #4	129,93 M ²
LOCAL #5	134,74 M ²



Mori Arquitectos, SRL
 Av. 10 de Agosto 1000, Montevideo, Uruguay
 Tel: +598 2 2222 2222
 Email: info@moriarquitectos.com.uy

Proyecto: Centro de Usos Múltiples Ave. Winston Churchill Parque Hábitat

FECHA	ENTREGA
15-03-2018	REVISION TEC.
16-03-2018	REVISION TEC.
17-03-2018	REVISION TEC.
18-03-2018	REVISION TEC.
19-03-2018	REVISION TEC.
20-03-2018	REVISION TEC.
21-03-2018	REVISION TEC.
22-03-2018	REVISION TEC.
23-03-2018	REVISION TEC.
24-03-2018	REVISION TEC.
25-03-2018	REVISION TEC.
26-03-2018	REVISION TEC.
27-03-2018	REVISION TEC.
28-03-2018	REVISION TEC.
29-03-2018	REVISION TEC.
30-03-2018	REVISION TEC.
31-03-2018	REVISION TEC.

FECHA	ENTREGA
28-08-2018	REVISION TEC.
29-08-2018	REVISION TEC.
30-08-2018	REVISION TEC.
31-08-2018	REVISION TEC.

FECHA	ENTREGA
15-10-2018	REVISION TEC.
16-10-2018	REVISION TEC.
17-10-2018	REVISION TEC.
18-10-2018	REVISION TEC.
19-10-2018	REVISION TEC.
20-10-2018	REVISION TEC.
21-10-2018	REVISION TEC.
22-10-2018	REVISION TEC.
23-10-2018	REVISION TEC.
24-10-2018	REVISION TEC.
25-10-2018	REVISION TEC.
26-10-2018	REVISION TEC.
27-10-2018	REVISION TEC.
28-10-2018	REVISION TEC.
29-10-2018	REVISION TEC.
30-10-2018	REVISION TEC.
31-10-2018	REVISION TEC.

REVISION TECNICA

FECHA	ENTREGA
15-10-2018	REVISION TEC.
16-10-2018	REVISION TEC.
17-10-2018	REVISION TEC.
18-10-2018	REVISION TEC.
19-10-2018	REVISION TEC.
20-10-2018	REVISION TEC.
21-10-2018	REVISION TEC.
22-10-2018	REVISION TEC.
23-10-2018	REVISION TEC.
24-10-2018	REVISION TEC.
25-10-2018	REVISION TEC.
26-10-2018	REVISION TEC.
27-10-2018	REVISION TEC.
28-10-2018	REVISION TEC.
29-10-2018	REVISION TEC.
30-10-2018	REVISION TEC.
31-10-2018	REVISION TEC.

1 PLANTA ARQ. QUINTO NIVEL
 AB-09 ESCALA 1:125

NOTA IMPORTANTE:
 EL CONTRATISTA NO PODRA REPLANTEAR GEOMETRICAMENTE
 CON LOS PLANOS INDICATIVOS ESTRUCTURALES.
 ES OBLIGATORIO TRABAJAR DIMENSIONAL Y GEOMETRICAMENTE
 CON LOS DOCUMENTOS DEL SET ARQUITECTONICO.



More Arquitectos, SRL
Calle 10 No. 10-10
Cajalma, Arequipa, Perú

Centro de Usos Múltiples Ave. Winston Churchill Parque Hábítat

TABLA DE N.T.	
N.10	10.00
N.11	11.00
N.12	12.00
N.13	13.00
N.14	14.00
N.15	15.00
N.16	16.00
N.17	17.00
N.18	18.00
N.19	19.00
N.20	20.00
N.21	21.00
N.22	22.00
N.23	23.00
N.24	24.00
N.25	25.00
N.26	26.00
N.27	27.00
N.28	28.00
N.29	29.00
N.30	30.00
N.31	31.00
N.32	32.00
N.33	33.00
N.34	34.00
N.35	35.00
N.36	36.00
N.37	37.00
N.38	38.00
N.39	39.00
N.40	40.00
N.41	41.00
N.42	42.00
N.43	43.00
N.44	44.00
N.45	45.00
N.46	46.00
N.47	47.00
N.48	48.00
N.49	49.00
N.50	50.00

PROYECTO: CENTRO DE USOS MÚLTIPLES AV. WINSTON CHURCHILL PARQUE HÁBITAT

PROYECTO: CENTRO DE USOS MÚLTIPLES AV. WINSTON CHURCHILL PARQUE HÁBITAT

PROYECTO: CENTRO DE USOS MÚLTIPLES AV. WINSTON CHURCHILL PARQUE HÁBITAT

PROYECTO: CENTRO DE USOS MÚLTIPLES AV. WINSTON CHURCHILL PARQUE HÁBITAT

PROYECTO: CENTRO DE USOS MÚLTIPLES AV. WINSTON CHURCHILL PARQUE HÁBITAT

PROYECTO: CENTRO DE USOS MÚLTIPLES AV. WINSTON CHURCHILL PARQUE HÁBITAT

PROYECTO: CENTRO DE USOS MÚLTIPLES AV. WINSTON CHURCHILL PARQUE HÁBITAT

PROYECTO: CENTRO DE USOS MÚLTIPLES AV. WINSTON CHURCHILL PARQUE HÁBITAT

PROYECTO: CENTRO DE USOS MÚLTIPLES AV. WINSTON CHURCHILL PARQUE HÁBITAT

PROYECTO: CENTRO DE USOS MÚLTIPLES AV. WINSTON CHURCHILL PARQUE HÁBITAT

PROYECTO: CENTRO DE USOS MÚLTIPLES AV. WINSTON CHURCHILL PARQUE HÁBITAT

PROYECTO: CENTRO DE USOS MÚLTIPLES AV. WINSTON CHURCHILL PARQUE HÁBITAT

PROYECTO: CENTRO DE USOS MÚLTIPLES AV. WINSTON CHURCHILL PARQUE HÁBITAT

PROYECTO: CENTRO DE USOS MÚLTIPLES AV. WINSTON CHURCHILL PARQUE HÁBITAT

PROYECTO: CENTRO DE USOS MÚLTIPLES AV. WINSTON CHURCHILL PARQUE HÁBITAT

PROYECTO: CENTRO DE USOS MÚLTIPLES AV. WINSTON CHURCHILL PARQUE HÁBITAT

PROYECTO: CENTRO DE USOS MÚLTIPLES AV. WINSTON CHURCHILL PARQUE HÁBITAT

PROYECTO: CENTRO DE USOS MÚLTIPLES AV. WINSTON CHURCHILL PARQUE HÁBITAT

PROYECTO: CENTRO DE USOS MÚLTIPLES AV. WINSTON CHURCHILL PARQUE HÁBITAT

PROYECTO: CENTRO DE USOS MÚLTIPLES AV. WINSTON CHURCHILL PARQUE HÁBITAT

PROYECTO: CENTRO DE USOS MÚLTIPLES AV. WINSTON CHURCHILL PARQUE HÁBITAT

PROYECTO: CENTRO DE USOS MÚLTIPLES AV. WINSTON CHURCHILL PARQUE HÁBITAT

PROYECTO: CENTRO DE USOS MÚLTIPLES AV. WINSTON CHURCHILL PARQUE HÁBITAT

PROYECTO: CENTRO DE USOS MÚLTIPLES AV. WINSTON CHURCHILL PARQUE HÁBITAT

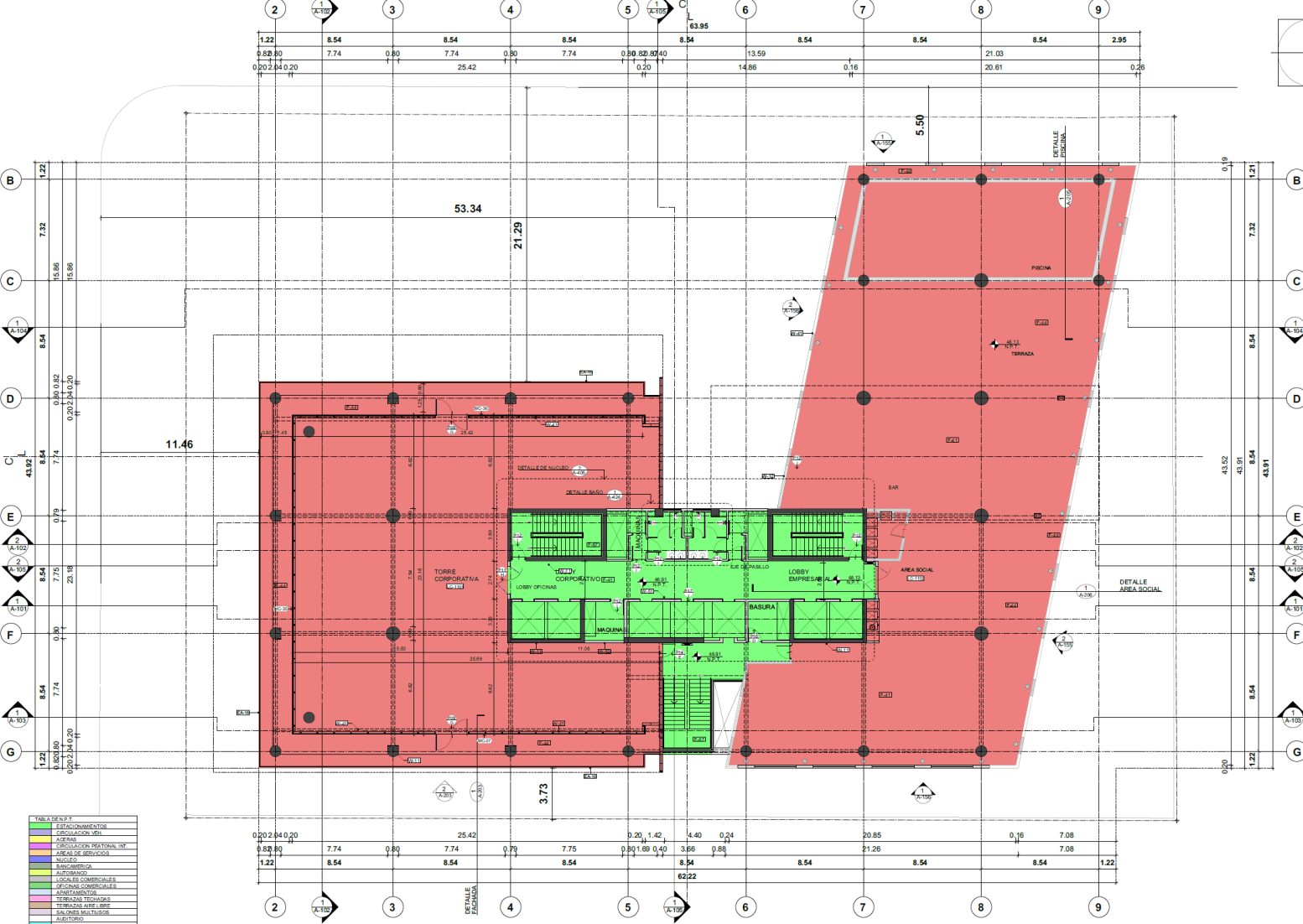


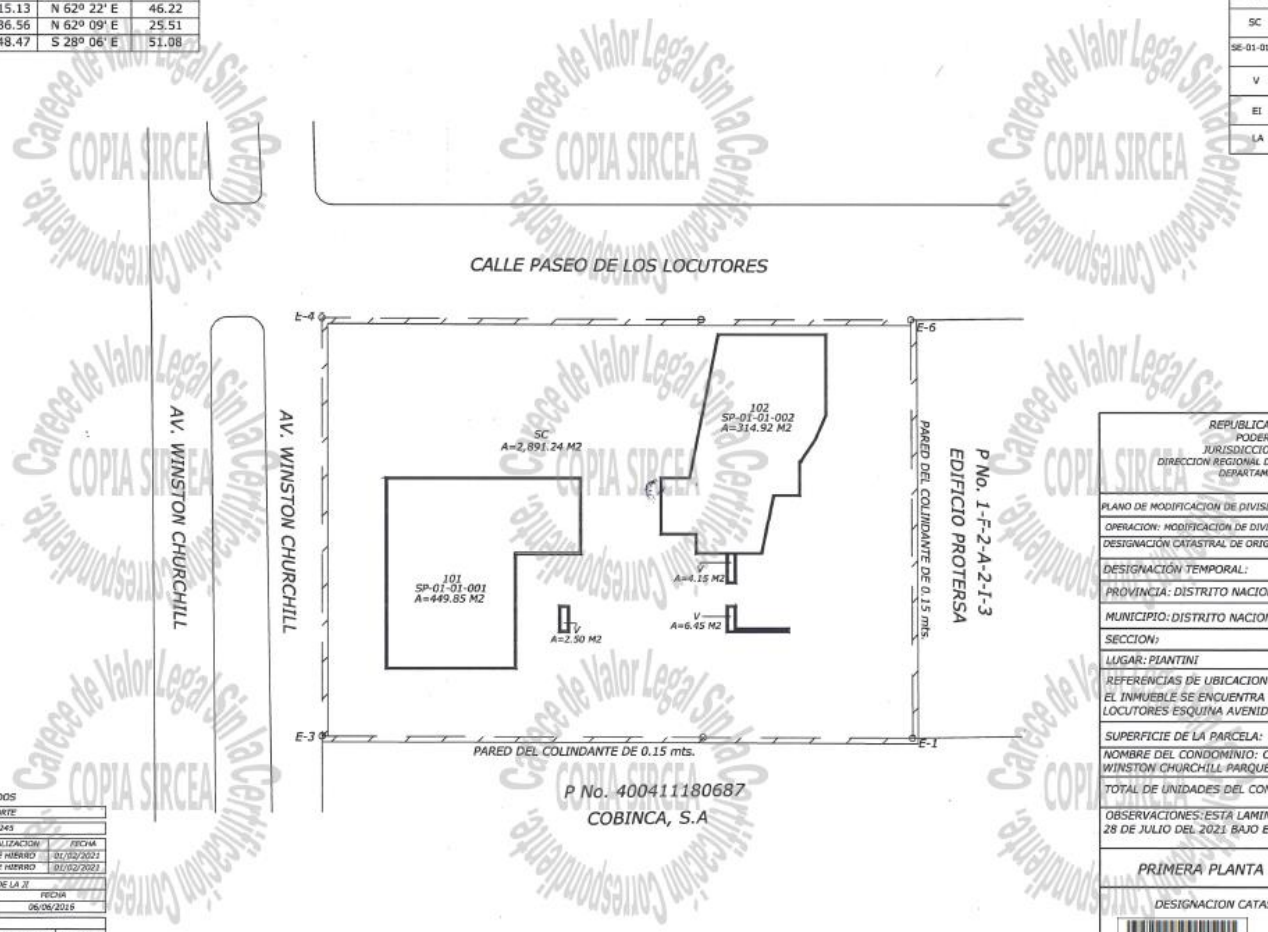
TABLA DE N.T.	
SEÑALAMIENTO	
COLOCACION AREAS	
ACERAS	
COLOCACION REJILLA DE DRENAJE	
AREAS DE SERVICIOS	
INICIADO	
FINICADO	
ALCANTARILLO	
AUTOMATICO	
LOCALES COMERCIALES	
PERSONAS CON DISCAPACIDAD	
APARTAMENTO	
TERRAZA TECNICA	
TERRAZA AREA VERDE	
SANITARIO MANIFIESTO	
AUDITORIO	
COMEDOR	
MULTIFUNCCIONAL	
A. SOCIAL TECNICA	
B.N.D.	
PERIODO	
AREA EXTERIOR	

PLANTA ARQ. DECIMO PRIMER NIVEL
ESCALA 1:125

NOTA IMPORTANTE:
EL CONTRATISTA NO PODRÁ REPLANTEAR GEOMETRICAMENTE CON LOS PLANOS INDICATIVOS ESTRUCTURALES.
ES OBLIGATORIO TRABAJAR DIMENSIONAL Y GEOMETRICAMENTE CON LOS DOCUMENTOS DEL SET ARQUITECTONICO.

PROYECCION UTM, ZONA 19 NORTE				
EST.	X	Y	RUMBOS	DIST.
1	401,121.73	2,041,903.41	S 62° 15' W	25.51
2	401,099.15	2,041,891.54	S 62° 15' W	46.41
3	401,058.08	2,041,869.94	N 27° 53' W	51.13
4	401,034.16	2,041,915.13	N 62° 22' E	46.22
5	401,075.11	2,041,936.56	N 62° 09' E	25.51
6	401,097.67	2,041,948.47	S 28° 06' E	51.08

A - 1	Unidad Funcional (A - 1)
SP-01-03-002	Sector Propio
SC	Sector común
SE-01-01-015	Sector común de uso exclusivo
V	vacio
EI	Espacio Inaccesible
LA	Área sujeta a limitaciones administrativas



REPUBLICA DOMINICANA
PODER JUDICIAL
JURISDICCION INMOBILIARIA
DIRECCION REGIONAL DE MEDICIONES CATASTRALES
DEPARTAMENTO CENTRAL

PLANO DE MODIFICACION DE DIVISION PARA LA CONSTITUCION DE CONDOMINIO
OPERACION: MODIFICACION DE DIVISION PARA LA CONSTITUCION DE CONDOMINIO
DESIGNACION CATASTRAL DE ORIGEN: P No. 400411097180

DESIGNACION TEMPORAL:
PROVINCIA: DISTRITO NACIONAL
MUNICIPIO: DISTRITO NACIONAL
SECCION:
LUGAR: PIANTINI

REFERENCIAS DE UBICACION:
EL INMUEBLE SE ENCUENTRA UBICADO EN LA CALLE PASEO DE LOS LOCUTORES ESQUINA AVENIDA WINSTON CHURCHILL.

SUPERFICIE DE LA PARCELA: 3,668.19 m2. ESCALA: 1: 100
NOMBRE DEL CONDOMINIO: CENTRO DE USOS MULTIPLES AVE. WINSTON CHURCHILL PARQUE HABITAT.
TOTAL DE UNIDADES DEL CONDOMINIO: 29

OBSERVACIONES: ESTA LAMINA MODIFICA LA APROBADA EN FECHA 28 DE JULIO DEL 2021 BAJO EL EXPEDIENTE No. 6632021021839.

PRIMERA PLANTA COMPLETA LAMINA No. 6 18

DESIGNACION CATASTRAL POSICIONAL:

 DCP 410411027100

 3E12C5B6C6984VAJAE

Se certifica haber revisado el croquis en el terreno conforme a lo dispuesto en el Reglamento General de Mediciones Catastrales
 De conformidad con lo dispuesto en el Reglamento General de Mediciones Catastrales

AGUIRRE VENTURINA A. MARTINEZ ESPINO
CODIA: 30464
 ESCALA Y FIRMA DEL DIRECTOR
 DIRECTOR REGIONAL DE MEDICIONES CATASTRALES
 DEPARTAMENTO CENTRAL

PUNTOS GEOREFERENCIADOS

PROYECCION UTM ZONA 19 NORTE			
FACTOR DE ESCALA COMBINADO: 0.999702485758249			
PUNTO	X	Y	FECHA
P.G.1	401114.348	2041959.489	01/02/2022
P.G.2	401219.814	2042028.864	01/02/2022

VINCULACION A LA RED GEODESICA DE LA JJ

REP II	EPOCA DE REFERENCIA	FECHA
SPED	2014-E24	06/06/2019

COORDENADA GEOGRAFICA

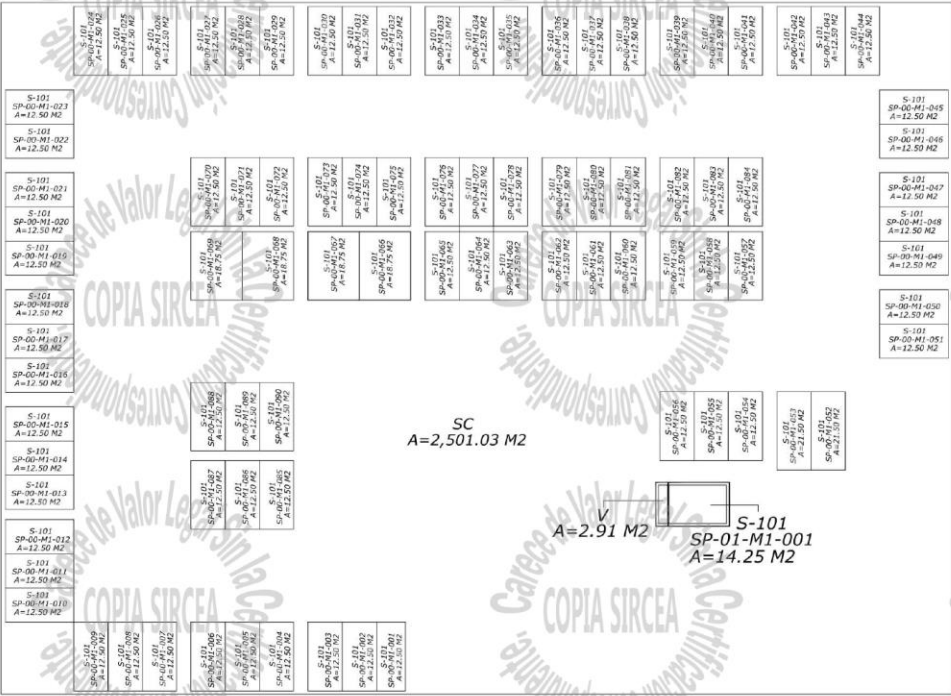
COORDENADA	LATITUD	LONGITUD	VINCULACION	FECHA
RDSD	18°27'41.032(37)N	69°54'40.762(3)W	SEP II SPED	10/06/2017

LEYENDA:
EL METODO DE LEVANTAMIENTO UTILIZADO HA SIDO POR RADIACION PARTIENDO DE DOS PUNTOS 180 EPOCA OCUPACION DOBLE NTRIP.
LOS MUROS U OTROS OBJETOS QUE SEPARAN SECTORES PRIVATIVOS, LOS ELEMENTOS ESTRUCTURALES DE LOS EDIFICIOS Y TODOS LOS CONDUCTOS E INSTALACIONES DE BENEFICIO COMUN.

PRIMERA PLANTA COMPLETA

Agrim. Cádiz



A - 1	Unidad Funcional (A - 1)
SP-01-03-002	Sector Propio
SC	Sector común
SE-01-01-012	Sector común de uso exclusiva
V	vacio
EI	Espacio Inaccesible
LA	Area sujeta a limitaciones administrativas




REPUBLICA DOMINICANA
PODER JUDICIAL
JURISDICCION INMOBILIARIA
DIRECCION REGIONAL DE MENSURAS CATASTRALES
DEPARTAMENTO CENTRAL

PLANO DE DIVISION PARA LA CONSTITUCION DE CONDOMINIO
OPERACION: DIVISION PARA LA CONSTITUCION DE CONDOMINIO
DESIGNACION CATASTRAL DE ORIGEN: P No. 400411097180
DESIGNACION TEMPORAL: P. No. 32021021839_1
PROVINCIA: DISTRITO NACIONAL
MUNICIPIO: DISTRITO NACIONAL
SECCION:
LUGAR: PIANTINI
REFERENCIAS DE UBICACION:
EL INMUEBLE SE ENCUENTRA UBICADO EN LA CALLE PASEO DE LOS LOCUTORES ESQUINA AVENIDA WINSTON CHURCHILL.
SUPERFICIE DE LA PARCELA: 3,668.19 m2. ESCALA: 1: 100
NOMBRE DEL CONDOMINIO: CENTRO DE USOS MULTIPLES AVE. WINSTON CHURCHILL PARQUE HABITAT.
TOTAL DE UNIDADES DEL CONDOMINIO: 29
OBSERVACIONES: ESTA LAMINA MODIFICA LA APROBADA EN FECHA 28 DE JULIO DEL 2021 BAJO EL EXPEDIENTE No. 6532021021839.

BLOQUE 0 - PLANTA M1 LAMINA No. 5 / 18


DESIGNACION CATASTRAL POSICIONAL:
 DCP 400411097180
 086613A05A1341D483

Certifico haber realizado el trabajo en el terreno conforme a lo dispuesto en el Reglamento General de Mensuras Catastrales De conformidad con lo dispuesto en el Reglamento General de Mensuras Catastrales

 FECHA Y FIRMA DEL DIRECTOR
AGRIM. YOHANNAN A. MARTINEZ ALMONTE DIRECCION REGIONAL DE MENSURAS CATASTRALES
COPIA: 30464 DEPARTAMENTO CENTRAL

LOS MUROS U OTROS OBJETOS QUE SEPARAN SECTORES PRIVATIVOS, LOS ELEMENTOS ESTRUCTURALES DE LOS EDIFICIOS Y TODOS LOS CONDUCTOS E INSTALACIONES DE BENEFICIO COMUN.

BLOQUE 0 - PLANTA M1



A - 1	Unidad Funcional (A - 1)
SP-01-03-002	Sector Propio
SC	Sector común
SE-01-01-012	Sector común de uso exclusivo
V	vacio
EI	Espacio Inaccesible
LA	Area sujeta a limitaciones administrativas

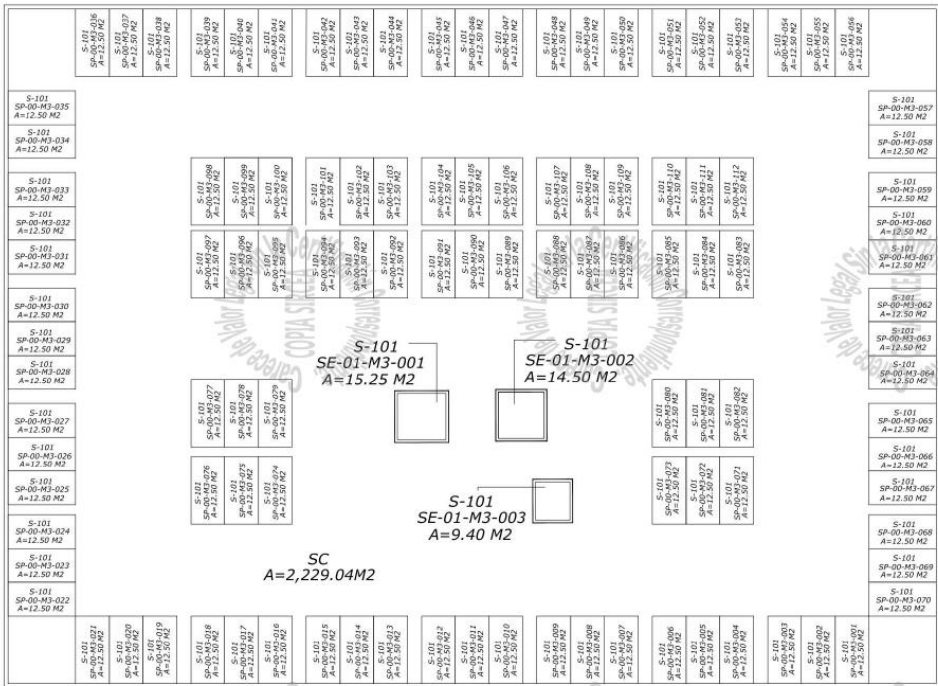
REPUBLICA DOMINICANA PODER JUDICIAL JURISDICCION INMOBILIARIA DIRECCION REGIONAL DE MEDURAS CATASTRALES DEPARTAMENTO CENTRAL	
PLANO DE DIVISION PARA LA CONSTITUCION DE CONDOMINIO OPERACION: DIVISION PARA LA CONSTITUCION DE CONDOMINIO DESIGNACION CATASTRAL DE ORIGEN: P. No. 400411097180 DESIGNACION TEMPORAL: P. No. 32021021839_1_1 PROVINCIA: DISTRITO NACIONAL MUNICIPIO: DISTRITO NACIONAL SECCION: LUGAR: PIANTINI REFERENCIAS DE UBICACION: EL INMUEBLE SE ENCUENTRA UBICADO EN LA CALLE PASEO DE LOS LOCUTORES ESQUINA AVENIDA WINSTON CHURCHILL.	
SUPERFICIE DE LA PARCELA: 3,668.19 m ² . ESCALA: 1: 100 NOMBRE DEL CONDOMINIO: CENTRO DE USOS MULTIPLES AVE. WINSTON CHURCHILL PARQUE HABITAT.	
TOTAL DE UNIDADES DEL CONDOMINIO: 29 OBSERVACIONES: ESTA LAMINA MODIFICA LA APROBADA EN FECHA 28 DE JULIO DEL 2021 BAJO EL EXPEDIENTE NO. 1132021021839.	
BLOQUE 0 - PLANTA M2	LAMINA No. 4 / 18
DESIGNACION CATASTRAL POSICIONAL:	
Certifico haber realizado el trabajo en el terreno conforme a lo dispuesto en el Reglamento General de Medidas Catastrales	
De conformidad con lo dispuesto en el Reglamento General de Medidas Catastrales	
AGRI. YONATHAN A. MARTINEZ ALMONTE CDDM: 30464	
FECHA Y FIRMA DEL DIRECTOR DIRECCION REGIONAL DE MEDURAS CATASTRALES DEPARTAMENTO CENTRAL	

LOS MUROS U OTROS OBJETOS QUE SEPARAN SECTORES PRIVATIVOS, LOS ELEMENTOS ESTRUCTURALES DE LOS EDIFICIOS Y TODOS LOS CONDUCTOS E INSTALACIONES DE BENEFICIO COMUN.

BLOQUE 0 - PLANTA M2



A - 1	Unidad Funcional (A - 1)
SP-01-03-002	Sector Propio
SC	Sector común
SE-01-01-012	Sector común de uso exclusivo
V	vacio
EI	Espacio Inaccesible
LA	Área sujeta a limitaciones administrativas



REPUBLICA DOMINICANA
PODER JUDICIAL
JURISDICCION INMOBILIARIA
DIRECCION REGIONAL DE MENSURAS CATASTRALES
DEPARTAMENTO CENTRAL

PLANO DE DIVISION PARA LA CONSTITUCION DE CONDOMINIO
OPERACION: DIVISION PARA LA CONSTITUCION DE CONDOMINIO
DESIGNACION CATASTRAL DE ORIGEN: P No. 400411097180
DESIGNACION TEMPORAL: P. No. 32021021839_1_1
PROVINCIA: DISTRITO NACIONAL
MUNICIPIO: DISTRITO NACIONAL
SECCION:
LUGAR: PIANTINI
REFERENCIAS DE UBICACION:
EL INMUEBLE SE ENCUENTRA UBICADO EN LA CALLE PASEO DE LOS LOCUTORES ESQUINA AVENIDA WINSTON CHURCHILL.
SUPERFICIE DE LA PARCELA: 3,668.19 m² ESCALA: 1: 100
NOMBRE DEL CONDOMINIO: CENTRO DE USOS MULTIPLES AVE. WINSTON CHURCHILL PARQUE HABITAT.
TOTAL DE UNIDADES DEL CONDOMINIO: 29
OBSERVACIONES: ESTA LAMINA MODIFICA LA APROBADA EN FECHA 28 DE JULIO DEL 2021 BAJO EL EXPEDIENTE No. 6632021021839.

BLOQUE 0 - PLANTA M3
LAMINA No. 3/18
DESIGNACION CATASTRAL POSICIONAL:

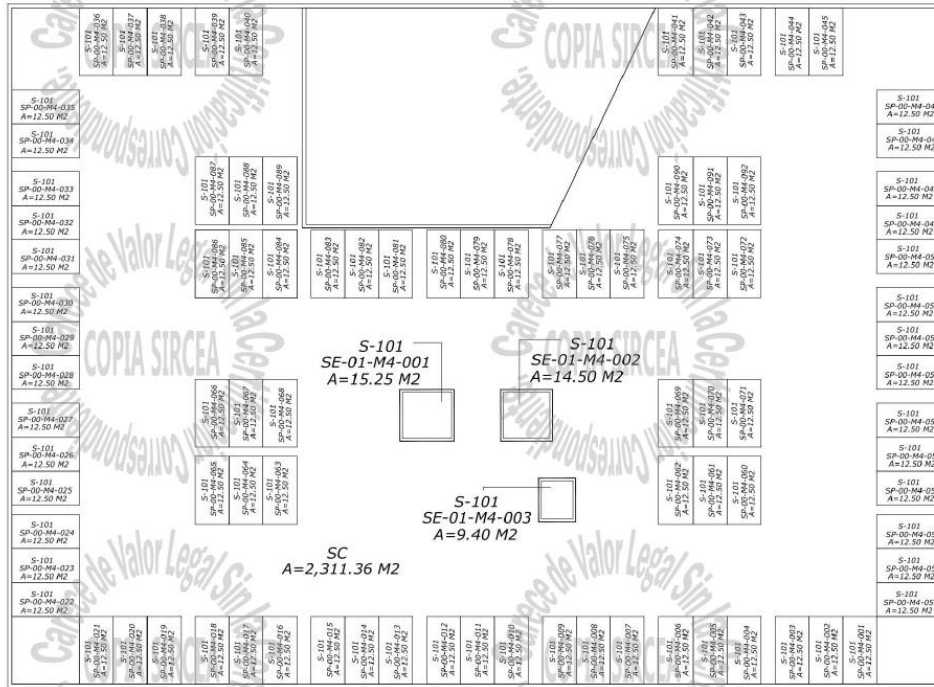
Fecha y firma del Director
AGRIPI YOMATHAN A. MARTINEZ ALMONTE
CODIA: 39464
Di conformidad con lo dispuesto en el Reglamento General de Mensuras Catastrales
Dirección Regional de Mensuras Catastrales
Departamento Central

LOS MUROS U OTROS OBJETOS QUE SEPARAN SECTORES PRIVATIVOS, LOS ELEMENTOS ESTRUCTURALES DE LOS EDIFICIOS Y TODOS LOS CONDUCTOS E INSTALACIONES DE BENEFICIO COMUN.

BLOQUE 0 - PLANTA M3



AgriM. C/60



A - 1	Unidad Funcional (A - 1)
SP-01-03-002	Sector Propio
SC	Sector común
SE-01-01-012	Sector común de uso exclusivo
V	vacio
EI	Espacio Inaccesible
LA	Área sujeta a limitaciones administrativas



REPUBLICA DOMINICANA
 PODER JUDICIAL
 JURISDICCION INMOBILIARIA
 DIRECCION REGIONAL DE MENSURAS CATASTRALES
 DEPARTAMENTO CENTRAL

PLANO DE DIVISION PARA LA CONSTITUCION DE CONDOMINIO
 OPERACION: DIVISION PARA LA CONSTITUCION DE CONDOMINIO
 DESIGNACION CATASTRAL DE ORIGEN: P No. 400411097180
 DESIGNACION TEMPORAL: P. No. 32021021839_1_1
 PROVINCIA: DISTRITO NACIONAL
 MUNICIPIO: DISTRITO NACIONAL
 SECCION:
 LUGAR: PIANTINI
 REFERENCIAS DE UBICACION:
 EL INMUEBLE SE ENCUENTRA UBICADO EN LA CALLE PASEO DE LOS LOCUTORES ESQUINA AVENIDA WINSTON CHURCHILL.
 SUPERFICIE DE LA PARCELA: 3,668.19 m². ESCALA: 1: 100
 NOMBRE DEL CONDOMINIO: CENTRO DE USOS MULTIPLES AVE. WINSTON CHURCHILL PARQUE HABITAT.
 TOTAL DE UNIDADES DEL CONDOMINIO: 29
 OBSERVACIONES: ESTA LAMINA MODIFICA LA APROBADA EN FECHA 28 DE JULIO DEL 2021 BAJO EL EXPEDIENTE No. 6632021021839.

BLOQUE 0 - PLANTA M4	LAMINA No. 2 / 18
----------------------	----------------------

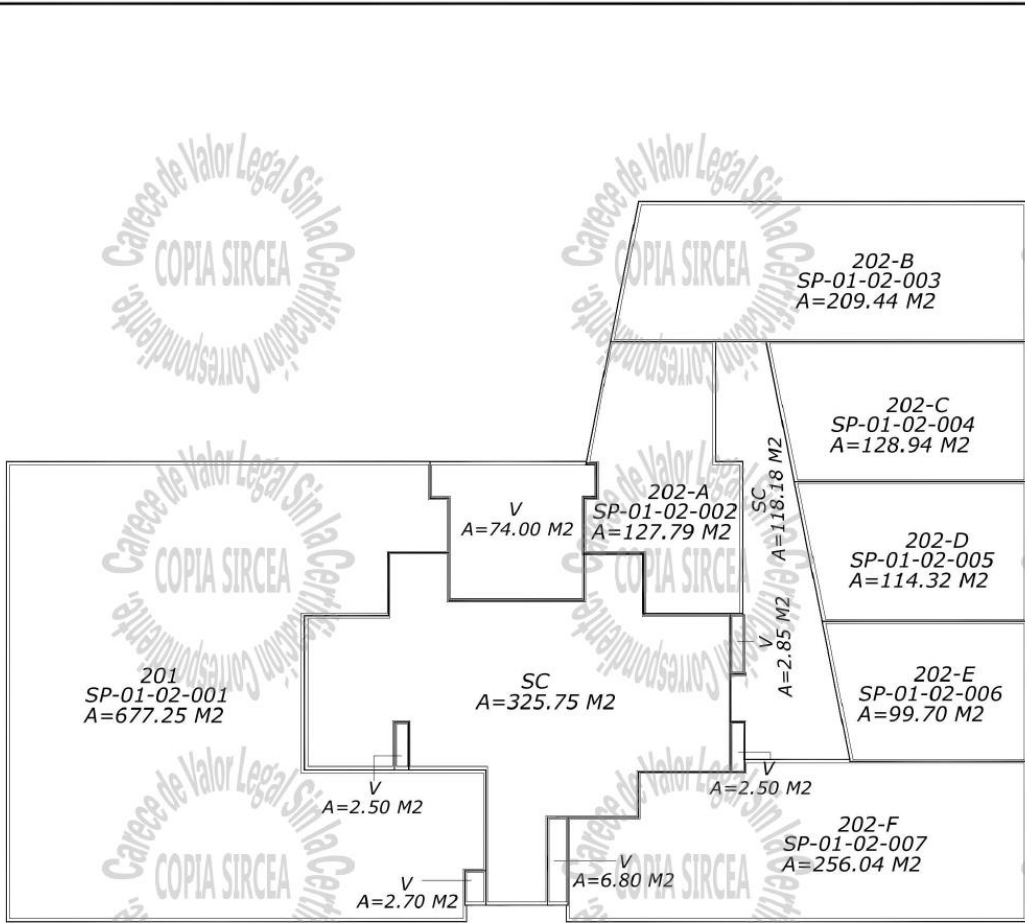
DESIGNACION CATASTRAL POSICIONAL:

Certifico haber realizado el trabajo en el terreno conforme a lo dispuesto en el Reglamento General de Mensuras Catastrales. Do conformidad con lo dispuesto en el Reglamento General de Mensuras Catastrales.

AGRI M. TONY RAMON A. MARTINEZ ALMONTE CODIA: 30464
 FECHA Y FIRMA DEL DIRECTOR DIRECCION REGIONAL DE MENSURAS CATASTRALES DEPARTAMENTO CENTRAL

LOS MUROS U OTROS OBJETOS QUE SEPARAN SECTORES PRIVATIVOS, LOS ELEMENTOS ESTRUCTURALES DE LOS EDIFICIOS Y TODOS LOS CONDUCTOS E INSTALACIONES DE BENEFICIO COMUN.

BLOQUE 0 - PLANTA M4



A - 1	Unidad Funcional (A - 1)
SP-01-03-002	Sector Propio
SC	Sector común
SE-01-01-012	Sector común de uso exclusivo
V	vacio
EI	Espacio Inaccesible
LA	Area sujeta a limitaciones administrativas



REPUBLICA DOMINICANA
 PODER JUDICIAL
 JURISDICCION INMOBILIARIA
 DIRECCION REGIONAL DE MENSURAS CATASTRALES
 DEPARTAMENTO CENTRAL

PLANO DE DIVISION PARA LA CONSTITUCION DE CONDOMINIO
 OPERACION: DIVISION PARA LA CONSTITUCION DE CONDOMINIO
 DESIGNACION CATASTRAL DE ORIGEN: P No. 400411097180

DESIGNACION TEMPORAL:
 PROVINCIA: DISTRITO NACIONAL
 MUNICIPIO: DISTRITO NACIONAL
 SECCION:
 LUGAR: PIANTINI

REFERENCIAS DE UBICACION:
 EL INMUEBLE SE ENCUENTRA UBICADO EN LA CALLE PASEO DE LOS LOCUTORES ESQUINA AVENIDA WINSTON CHURCHILL.

SUPERFICIE DE LA PARCELA: 3,668.19 m². ESCALA: 1: 100
 NOMBRE DEL CONDOMINIO: CENTRO DE USOS MULTIPLES AVE. WINSTON CHURCHILL PARQUE HABITAT.

TOTAL DE UNIDADES DEL CONDOMINIO: 29

OBSERVACIONES: ESTA LAMINA MODIFICA LA APROBADA EN FECHA 28 DE JULIO DEL 2021 BAJO EL EXPEDIENTE No. 6632021021839.

BLOQUE 1 - PLANTA 2 LAMINA No. 7 / 18

DESIGNACION CATASTRAL POSICIONAL:

 DCP 400411097180

 10/04/2023 10:34 AM

 3A96A23C064402283

Certifico haber realizado el trabajo en el terreno conforme a lo dispuesto en el Reglamento General de Mensuras Catastrales.

 YONATHAN A. MARTÍNEZ ALMONTE
 COD. 30464

De conformidad con lo dispuesto en el Reglamento General de Mensuras Catastrales.
 FECHA Y FIRMA DEL DIRECTOR REGIONAL DE MENSURAS CATASTRALES (DEPARTAMENTO CENTRAL):

LOS MUROS U OTROS OBJETOS QUE SEPARAN SECTORES PRIVATIVOS, LOS ELEMENTOS ESTRUCTURALES DE LOS EDIFICIOS Y TODOS LOS CONDUCTOS E INSTALACIONES DE BENEFICIO COMUN.

BLOQUE 1 - PLANTA 2

TORRE HÁBITAT CENTER.
AV. WINSTON CHURCHILL
Ens. Piantini
19 LOCALES COMERCIALES
Addendum 0123 a Informe No. 11323-M

INFORME DE TASACIÓN
Solicitante
Sr. Orlando López Veloz



SISTEMAS & INGENIERÍA, S.R.L.
Santo Domingo
Diciembre 2023

SISTEMAS & INGENIERÍA, S.R.L.

Apartado No. 748-2, D. N., Tel. 809-368-2231, 809-563-8452, 809-549-3949
 sicxatejada@gmail.com

Diciembre 21, 2023

Señor

Orlando López Veloz

Gerente de Administración y Estructuración Fideicomisos de Inversión

Fiduciaria Universal

Santo Domingo, D. N.

Distinguido señor López:


Estamos remitiendo este Addendum No. 0123 al informe SICXA No. 11323-M de fecha diciembre 05, 2023, de la tasación de 19 locales comerciales de la Torre Hábitat Center, ubicada en la Av. Winston Churchill esquina calle Paseo de Los Locutores, en el sector de Piantini, en Santo Domingo, D. N.

El propósito del mismo es cumplir con la solicitud que nos formulara de segregar el Valor de Mercado reportado en el mencionado informe SICXA No. 11323-M, de 38,000,000.00 USD, en las partidas de locales comerciales, parqueos, oficina de mantenimiento, lockers y equipos.

Este addendum es parte integral de dicho informe y al momento de referirse a este, se deben tomar en cuenta todas la suposiciones y consideraciones generales que están incluidas en el mismo.

Esperamos cumplir así con su solicitud y en caso de requerir alguna otra información estamos prestos y atentos en lo que podamos servirles.

A su atención,



José I. Tejada, B.S.I.E.¹

TASADOR ITADO 198²

RT-01³

ASA 034059⁴

AI No. 397328⁵

UPAV No. 230⁶



¹ B.S.I.E. : Bachillerato en Ciencia de Ingeniería Industrial
² ITADO : Instituto de Tasadores Dominicanos
³ RT : Registro de Tasadores de la Superintendencia de Seguros
⁴ ASA : "Candidate for Designation, American Society of Appraisers".
⁵ AI : "Candidate for Designation, Appraisal Institute".
⁶ UPAV : Unión Panamericana de Asociaciones de Valuación

SEGREGACIÓN DEL VALOR DE MERCADO DE 38,300,000.00 USD

LOCALES	ÁREA/CANTIDAD	UD	VALOR DE MERCADO (USD)
SP-01-01-001	449.85	m2	1,496,729.81
SP-01-02-001	677.25	m2	2,253,329.48
SP-01-02-003	209.44	m2	696,843.60
SP-01-02-004	128.94	m2	429,005.98
SP-01-02-005	114.32	m2	380,362.68
SP-01-02-006	99.70	m2	331,719.38
SP-01-02-007	256.04	m2	851,889.97
SP-01-04-001	713.75	m2	2,374,771.38
SP-01-05-001	713.75	m2	2,374,771.38
SP-01-06-001	714.60	m2	2,377,599.48
SP-01-07-001	714.60	m2	2,377,599.48
SP-01-08-001	714.60	m2	2,377,599.48
SP-01-09-001	714.60	m2	2,377,599.48
SP-01-10-001	714.60	m2	2,377,599.48
SP-01-11-001	714.60	m2	2,377,599.48
SP-01-12-001	677.55	m2	2,254,327.63
TOTAL LOCALES	8,328.19	m2	27,709,348.15
Parqueos	408	Ud	7,344,000.00
Oficina Mantenimiento	14.25	m2	6,412.50
Lockers	9	Ud	13,500.00
TOTAL PARQUEOS, OFICINA MANTEMIENTO Y LOCKERS			7,363,912.50
TOTAL LOCALES, PARQUEOS, OFICINA MANTEMIENTO Y LOCKERS			35,073,260.65
Equipos			3,226,739.35
TOTAL GENERAL			38,300,000.00